

# ОПИСАНИЕ МЕСТОПОЛОЖЕНИЯ ГРАНИЦ

## публичного сервитута 14Л-Чайка-10

(наименование объекта, местоположение границ которого описано)

### Раздел 1

#### Сведения об объекте

Сведения об объекте		
№ п/п	Характеристики объекта	Описание характеристик
1	2	3
1	Местоположение объекта	Волгоградская область, Среднеахтубинский
2	Площадь объекта +/- величина погрешности определения площади (Р +/- Дельта Р)	629907 м2 +/-159 м2
3	Иные характеристики объекта	Публичный сервитут для использования земельных участков в целях эксплуатации объекта энергетики местного значения – инженерного сооружения <b>14Л-Чайка-10</b> сроком действия 49 лет в интересах Публичного акционерного общества "Россети Юг"

Местоположение публичного сервитута: Волгоградская область, Среднеахтубинский			
Система координат		МСК-34, зона 2	
Метод определения координат		Аналитический	
Обозначение характерных точек границ публичного сервитута	Координаты, м		
	X	Y	Средняя квадратическая погрешность положения характерных точек (Mt), м
1	2	3	4
1	477846.30	2204823.81	0.10
2	477856.44	2204848.81	0.10
3	477823.22	2204838.76	0.10
4	477791.28	2204863.61	0.10
5	477751.61	2204894.71	0.10
6	477720.26	2204920.12	0.10
7	477676.40	2204961.34	0.10
8	477632.49	2205002.44	0.10
9	477589.57	2205042.57	0.10
10	477529.34	2205092.25	0.10
11	477485.22	2205128.01	0.10
12	477438.72	2205166.61	0.10
13	477391.20	2205205.65	0.10
14	477340.08	2205247.70	0.10
15	477290.10	2205288.84	0.10
16	477237.87	2205331.72	0.10
17	477189.70	2205371.24	0.10
18	477138.01	2205413.72	0.10
19	477087.86	2205454.70	0.10
20	477077.14	2205513.28	0.10
21	477065.65	2205578.52	0.10
22	477055.87	2205635.19	0.10
23	477043.84	2205701.04	0.10
24	477041.89	2205704.37	0.10
25	477002.04	2205750.26	0.10
26	476956.94	2205800.79	0.10
27	476907.84	2205856.45	0.10
28	476860.44	2205910.04	0.10
29	476812.82	2205963.77	0.10
30	476760.74	2206022.29	0.10
31	476711.64	2206077.77	0.10
32	476667.80	2206127.03	0.10
33	476624.37	2206175.88	0.10
34	476574.34	2206232.12	0.10
35	476519.59	2206293.68	0.10
36	476475.54	2206343.26	0.10
37	476431.51	2206392.70	0.10
38	476396.60	2206431.56	0.10
39	476335.51	2206499.78	0.10
40	476290.88	2206549.90	0.10
41	476246.39	2206600.04	0.10
42	476200.31	2206651.67	0.10
43	476147.52	2206711.16	0.10
44	476099.11	2206765.83	0.10
45	476056.75	2206814.35	0.10
46	476030.46	2206887.37	0.10
47	476007.64	2206952.30	0.10
48	475984.89	2207017.77	0.10
49	475958.39	2207093.60	0.10
50	475931.61	2207169.90	0.10
51	475912.12	2207226.00	0.10
52	475895.97	2207272.28	0.10
53	475879.17	2207319.66	0.10
54	475854.62	2207389.52	0.10
55	475852.32	2207393.28	0.10
56	475849.18	2207395.54	0.10
57	475783.97	2207426.25	0.10
58	475736.04	2207448.73	0.10
59	475642.25	2207492.57	0.10

<b>1</b>	<b>2</b>	<b>3</b>	<b>4</b>
60	475593.12	2207515.61	0.10
61	475535.82	2207541.92	0.10
62	475466.82	2207573.60	0.10
63	475406.14	2207601.00	0.10
64	475350.66	2207626.57	0.10
65	475299.10	2207650.27	0.10
66	475160.03	2207713.44	0.10
67	475164.12	2207768.72	0.10
68	475168.50	2207840.17	0.10
69	475172.24	2207904.53	0.10
70	475210.77	2207940.93	0.10
71	475212.04	2207944.58	0.10
72	475211.91	2207948.44	0.10
73	475204.83	2207980.03	0.10
74	475194.48	2208024.31	0.10
75	475182.72	2208074.29	0.10
76	475184.74	2208107.26	0.10
77	475189.26	2208176.70	0.10
78	475193.50	2208246.02	0.10
79	475198.17	2208319.17	0.10
80	475202.40	2208389.60	0.10
81	475204.43	2208427.75	0.10
82	475234.87	2208423.99	0.10
83	475287.03	2208417.68	0.10
84	475338.78	2208411.23	0.10
85	475343.72	2208410.47	0.10
86	475348.14	2208410.24	0.10
87	475352.30	2208411.25	0.10
88	475355.32	2208413.51	0.10
89	475357.29	2208416.72	0.10
90	475357.93	2208420.44	0.10
91	475357.70	2208424.15	0.10
92	475356.28	2208427.64	0.10
93	475353.67	2208430.37	0.10
94	475350.24	2208431.93	0.10
95	475345.83	2208432.18	0.10
96	475340.62	2208432.16	0.10
97	475289.59	2208438.52	0.10
98	475237.42	2208444.83	0.10
99	475205.79	2208448.74	0.10
100	475206.67	2208460.01	0.10
101	475209.59	2208526.74	0.10
102	475207.95	2208530.24	0.10
103	475205.15	2208532.92	0.10
104	475147.94	2208570.21	0.10
105	475093.35	2208608.89	0.10
106	475037.91	2208648.16	0.10
107	474979.85	2208689.69	0.10
108	474923.78	2208729.77	0.10
109	474868.31	2208769.28	0.10
110	474817.37	2208805.68	0.10
111	474759.94	2208846.84	0.10
112	474701.51	2208888.72	0.10
113	474637.58	2208934.44	0.10
114	474599.41	2208961.78	0.10
115	474558.65	2208990.22	0.10
116	474535.64	2209036.65	0.10
117	474510.42	2209087.07	0.10
118	474482.03	2209142.67	0.10
119	474479.02	2209145.10	0.10
120	474417.20	2209178.40	0.10
121	474362.63	2209207.39	0.10
122	474282.94	2209249.22	0.10
123	474237.35	2209273.58	0.10
124	474202.99	2209291.50	0.10
125	474225.11	2209354.73	0.10
126	474248.86	2209421.17	0.10
127	474293.23	2209485.47	0.10

<b>1</b>	<b>2</b>	<b>3</b>	<b>4</b>
128	474335.57	2209547.33	0.10
129	474376.21	2209606.13	0.10
130	474377.48	2209609.79	0.10
131	474377.34	2209613.65	0.10
132	474375.82	2209617.20	0.10
133	474373.11	2209619.96	0.10
134	474303.55	2209668.49	0.10
135	474244.66	2209709.78	0.10
136	474245.48	2209713.38	0.10
137	474262.98	2209769.19	0.10
138	474288.61	2209852.77	0.10
139	474313.90	2209932.65	0.10
140	474336.65	2210007.36	0.10
141	474362.08	2210091.14	0.10
142	474417.10	2210140.57	0.10
143	474482.26	2210199.52	0.10
144	474543.70	2210254.50	0.10
145	474609.12	2210312.84	0.10
146	474671.30	2210368.73	0.10
147	474712.03	2210405.80	0.10
148	474766.07	2210453.77	0.10
149	474812.48	2210494.98	0.10
150	474859.15	2210537.34	0.10
151	474909.89	2210582.60	0.10
152	474968.46	2210636.38	0.10
153	474969.94	2210639.96	0.10
154	474970.02	2210643.82	0.10
155	474968.70	2210647.46	0.10
156	474940.71	2210694.78	0.10
157	474904.42	2210756.86	0.10
158	474867.42	2210820.56	0.10
159	474829.22	2210884.72	0.10
160	474791.58	2210949.05	0.10
161	474755.69	2211009.65	0.10
162	474718.87	2211072.17	0.10
163	474689.40	2211122.95	0.10
164	474648.41	2211192.53	0.10
165	474621.61	2211237.90	0.10
166	474618.88	2211281.24	0.10
167	474615.02	2211345.48	0.10
168	474610.45	2211410.58	0.10
169	474606.40	2211482.02	0.10
170	474602.42	2211549.67	0.10
171	474597.05	2211621.88	0.10
172	474593.15	2211688.27	0.10
173	474588.60	2211763.87	0.10
174	474584.15	2211829.14	0.10
175	474581.29	2211872.26	0.10
176	474578.13	2211912.85	0.10
177	474595.00	2211935.62	0.10
178	474628.61	2211981.66	0.10
179	474672.65	2212038.83	0.10
180	474709.46	2212088.64	0.10
181	474766.15	2212162.45	0.10
182	474766.92	2212166.24	0.10
183	474766.27	2212170.05	0.10
184	474738.32	2212245.50	0.10
185	474712.56	2212318.87	0.10
186	474686.74	2212392.21	0.10
187	474663.53	2212457.96	0.10
188	474638.27	2212528.70	0.10
189	474636.45	2212531.89	0.10
190	474588.83	2212589.06	0.10
191	474550.92	2212635.97	0.10
192	474514.64	2212681.57	0.10
193	474465.20	2212741.17	0.10
194	474461.67	2212742.76	0.10
195	474401.91	2212757.29	0.10



<b>1</b>	<b>2</b>	<b>3</b>	<b>4</b>
196	474331.73	2212775.33	0.10
197	474258.49	2212793.13	0.10
198	474207.28	2212804.90	0.10
199	474151.63	2212806.38	0.10
200	474112.68	2212805.74	0.10
201	474083.18	2212846.89	0.10
202	474058.90	2212885.05	0.10
203	474044.52	2212933.20	0.10
204	474034.92	2212967.15	0.10
205	474019.22	2213049.28	0.10
206	474028.84	2213125.74	0.10
207	474039.86	2213206.95	0.10
208	474047.90	2213275.59	0.10
209	474058.04	2213355.17	0.10
210	474057.81	2213359.01	0.10
211	474041.22	2213426.35	0.10
212	474025.95	2213487.85	0.10
213	474037.03	2213556.17	0.10
214	474047.92	2213621.54	0.10
215	474059.28	2213689.39	0.10
216	474058.20	2213693.11	0.10
217	474055.85	2213696.18	0.10
218	473999.99	2213746.40	0.10
219	473944.48	2213796.78	0.10
220	473894.35	2213841.90	0.10
221	473921.58	2213884.39	0.10
222	473955.95	2213939.04	0.10
223	473956.72	2213942.83	0.10
224	473956.06	2213946.64	0.10
225	473954.07	2213949.96	0.10
226	473951.02	2213952.33	0.10
227	473947.31	2213953.43	0.10
228	473943.46	2213953.12	0.10
229	473939.98	2213951.43	0.10
230	473937.35	2213948.60	0.10
231	473903.87	2213895.67	0.10
232	473878.49	2213856.09	0.10
233	473862.22	2213870.56	0.10
234	473828.01	2213901.19	0.10
235	473824.33	2213902.38	0.10
236	473820.47	2213902.17	0.10
237	473772.70	2213890.41	0.10
238	473722.17	2213877.54	0.10
239	473669.35	2213863.86	0.10
240	473619.70	2213851.37	0.10
241	473572.58	2213839.51	0.10
242	473527.44	2213886.86	0.10
243	473483.71	2213932.35	0.10
244	473480.15	2213933.86	0.10
245	473476.28	2213933.97	0.10
246	473463.14	2213931.92	0.10
247	473458.04	2213931.11	0.10
248	473454.37	2213929.72	0.10
249	473451.52	2213927.25	0.10
250	473449.65	2213923.31	0.10
251	473413.62	2213908.45	0.10
252	473362.67	2213887.19	0.10
253	473315.14	2213909.55	0.10
254	473261.94	2213934.37	0.10
255	473208.38	2213959.25	0.10
256	473132.37	2213980.77	0.10
257	473063.14	2214000.41	0.10
258	472996.76	2214019.04	0.10
259	472959.56	2214046.72	0.10
260	472922.70	2214074.24	0.10
261	472919.06	2214075.53	0.10
262	472915.20	2214075.42	0.10
263	472911.63	2214073.91	0.10

<b>1</b>	<b>2</b>	<b>3</b>	<b>4</b>
264	472882.51	2214054.51	0.10
265	472877.69	2214050.03	0.10
266	472875.89	2214046.60	0.10
267	472875.42	2214042.57	0.10
268	472902.50	2214042.68	0.10
269	472917.06	2214052.33	0.10
270	472947.02	2214029.88	0.10
271	472985.79	2214001.03	0.10
272	472989.22	2213999.34	0.10
273	473057.44	2213980.20	0.10
274	473126.64	2213960.57	0.10
275	473201.77	2213939.30	0.10
276	473253.05	2213915.34	0.10
277	473306.25	2213890.52	0.10
278	473358.85	2213865.83	0.10
279	473362.67	2213865.21	0.10
280	473366.45	2213866.02	0.10
281	473421.66	2213889.05	0.10
282	473475.26	2213911.15	0.10
283	473512.24	2213872.36	0.10
284	473564.22	2213818.60	0.10
285	473567.90	2213817.42	0.10
286	473571.76	2213817.66	0.10
287	473624.82	2213831.01	0.10
288	473674.61	2213843.54	0.10
289	473727.39	2213857.20	0.10
290	473777.80	2213870.03	0.10
291	473820.07	2213880.44	0.10
292	473848.26	2213854.86	0.10
293	473873.73	2213832.23	0.10
294	473930.40	2213781.21	0.10
295	473985.91	2213730.82	0.10
296	474037.49	2213684.44	0.10
297	474027.21	2213625.06	0.10
298	474016.31	2213559.58	0.10
299	474004.88	2213489.08	0.10
300	474005.05	2213484.87	0.10
301	474020.84	2213421.29	0.10
302	474036.96	2213355.91	0.10
303	474027.05	2213278.14	0.10
304	474019.00	2213209.39	0.10
305	474008.01	2213128.36	0.10
306	473998.28	2213046.99	0.10
307	474014.60	2212961.87	0.10
308	474024.40	2212927.20	0.10
309	474040.40	2212874.99	0.10
310	474065.90	2212834.96	0.10
311	474094.54	2212795.00	0.10
312	474079.40	2212772.82	0.10
313	474063.43	2212749.48	0.10
314	474006.05	2212727.97	0.10
315	473951.10	2212707.48	0.10
316	473911.09	2212742.22	0.10
317	473862.46	2212784.38	0.10
318	473807.83	2212831.14	0.10
319	473724.93	2212868.06	0.10
320	473643.68	2212904.36	0.10
321	473561.13	2212941.03	0.10
322	473491.34	2212969.57	0.10
323	473422.13	2212997.41	0.10
324	473418.26	2212997.52	0.10
325	473376.15	2212990.83	0.10
326	473304.18	2212977.91	0.10
327	473301.19	2212975.46	0.10
328	473264.81	2212932.26	0.10
329	473229.61	2212889.25	0.10
330	473185.51	2212834.31	0.10
331	473132.74	2212771.34	0.10

<b>1</b>	<b>2</b>	<b>3</b>	<b>4</b>
332	473087.84	2212714.90	0.10
333	473082.61	2212707.74	0.10
334	473080.80	2212703.97	0.10
335	473080.64	2212700.20	0.10
336	473081.88	2212696.64	0.10
337	473084.91	2212693.35	0.10
338	473088.75	2212691.49	0.10
339	473092.52	2212691.31	0.10
340	473096.09	2212692.56	0.10
341	473107.92	2212677.79	0.10
342	473131.10	2212650.27	0.10
343	473149.97	2212625.12	0.10
344	473165.37	2212601.81	0.10
345	473178.71	2212580.87	0.10
346	473194.86	2212555.81	0.10
347	473210.88	2212530.76	0.10
348	473225.17	2212508.06	0.10
349	473240.77	2212483.08	0.10
350	473253.69	2212460.81	0.10
351	473270.10	2212435.22	0.10
352	473286.25	2212409.99	0.10
353	473301.27	2212386.13	0.10
354	473310.65	2212371.26	0.10
355	473292.06	2212355.11	0.10
356	473290.70	2212351.49	0.10
357	473290.74	2212347.62	0.10
358	473296.56	2212318.20	0.10
359	473302.18	2212288.57	0.10
360	473308.39	2212258.34	0.10
361	473315.59	2212233.50	0.10
362	473324.95	2212203.79	0.10
363	473328.61	2212147.86	0.10
364	473331.79	2212102.44	0.10
365	473334.55	2212057.58	0.10
366	473334.65	2212052.60	0.10
367	473334.96	2212048.00	0.10
368	473336.49	2212044.55	0.10
369	473339.19	2212041.92	0.10
370	473342.67	2212040.47	0.10
371	473346.83	2212040.35	0.10
372	473350.99	2212041.48	0.10
373	473353.94	2212043.84	0.10
374	473355.80	2212047.11	0.10
375	473356.33	2212050.85	0.10
376	473355.76	2212054.96	0.10
377	473355.51	2212058.92	0.10
378	473352.74	2212103.82	0.10
379	473349.56	2212149.27	0.10
380	473345.36	2212208.85	0.10
381	473335.69	2212239.57	0.10
382	473328.68	2212263.80	0.10
383	473322.79	2212292.63	0.10
384	473317.18	2212322.20	0.10
385	473312.55	2212345.57	0.10
386	473333.41	2212363.58	0.10
387	473334.78	2212367.19	0.10
388	473334.76	2212371.06	0.10
389	473333.34	2212374.65	0.10
390	473319.04	2212397.32	0.10
391	473303.97	2212421.25	0.10
392	473287.78	2212446.56	0.10
393	473271.45	2212472.02	0.10
394	473258.62	2212494.16	0.10
395	473242.97	2212519.21	0.10
396	473228.58	2212542.08	0.10
397	473212.54	2212567.16	0.10
398	473196.40	2212592.20	0.10
399	473182.99	2212613.24	0.10

<b>1</b>	<b>2</b>	<b>3</b>	<b>4</b>
400	473166.96	2212637.46	0.10
401	473147.39	2212663.52	0.10
402	473123.98	2212691.31	0.10
403	473109.89	2212708.88	0.10
404	473149.18	2212758.26	0.10
405	473201.89	2212821.17	0.10
406	473245.93	2212876.03	0.10
407	473281.07	2212918.96	0.10
408	473314.77	2212959.00	0.10
409	473379.57	2212970.11	0.10
410	473418.68	2212976.32	0.10
411	473483.43	2212950.12	0.10
412	473552.90	2212921.71	0.10
413	473635.14	2212885.17	0.10
414	473716.38	2212848.88	0.10
415	473797.86	2212812.60	0.10
416	473848.70	2212768.52	0.10
417	473897.33	2212726.36	0.10
418	473945.00	2212685.72	0.10
419	473948.79	2212684.96	0.10
420	473952.60	2212685.62	0.10
421	474013.43	2212708.31	0.10
422	474076.16	2212732.16	0.10
423	474078.90	2212734.89	0.10
424	474096.74	2212760.97	0.10
425	474112.96	2212784.74	0.10
426	474151.69	2212785.38	0.10
427	474205.69	2212783.93	0.10
428	474253.62	2212772.71	0.10
429	474326.64	2212754.96	0.10
430	474396.82	2212736.92	0.10
431	474453.29	2212723.19	0.10
432	474498.30	2212668.37	0.10
433	474534.53	2212622.83	0.10
434	474572.59	2212575.74	0.10
435	474619.12	2212519.88	0.10
436	474643.74	2212450.93	0.10
437	474666.93	2212385.23	0.10
438	474692.75	2212311.89	0.10
439	474718.62	2212238.20	0.10
440	474744.55	2212168.22	0.10
441	474692.72	2212101.31	0.10
442	474655.89	2212051.48	0.10
443	474611.81	2211994.26	0.10
444	474578.08	2211948.06	0.10
445	474558.92	2211922.20	0.10
446	474557.31	2211918.98	0.10
447	474556.89	2211915.14	0.10
448	474560.34	2211870.76	0.10
449	474563.19	2211827.72	0.10
450	474567.64	2211762.45	0.10
451	474572.19	2211687.01	0.10
452	474576.11	2211620.36	0.10
453	474581.48	2211548.15	0.10
454	474585.44	2211480.78	0.10
455	474589.50	2211409.21	0.10
456	474594.07	2211344.11	0.10
457	474597.92	2211279.92	0.10
458	474600.93	2211233.02	0.10
459	474602.25	2211229.39	0.10
460	474630.32	2211181.86	0.10
461	474671.30	2211112.29	0.10
462	474700.77	2211061.51	0.10
463	474737.61	2210998.97	0.10
464	474773.49	2210938.40	0.10
465	474811.14	2210874.05	0.10
466	474849.32	2210809.92	0.10
467	474886.29	2210746.26	0.10

<b>1</b>	<b>2</b>	<b>3</b>	<b>4</b>
468	474922.60	2210684.13	0.10
469	474946.27	2210644.12	0.10
470	474895.83	2210598.20	0.10
471	474845.10	2210552.96	0.10
472	474798.36	2210510.53	0.10
473	474752.13	2210469.47	0.10
474	474697.89	2210421.34	0.10
475	474657.16	2210384.27	0.10
476	474595.08	2210328.46	0.10
477	474529.71	2210270.16	0.10
478	474468.18	2210215.10	0.10
479	474403.02	2210156.15	0.10
480	474344.62	2210103.48	0.10
481	474342.84	2210100.05	0.10
482	474316.56	2210013.47	0.10
483	474293.84	2209938.87	0.10
484	474268.53	2209858.93	0.10
485	474242.90	2209775.35	0.10
486	474225.09	2209718.43	0.10
487	474222.48	2209706.82	0.10
488	474222.61	2209702.95	0.10
489	474224.13	2209699.40	0.10
490	474226.83	2209696.63	0.10
491	474291.51	2209651.28	0.10
492	474352.52	2209608.72	0.10
493	474318.28	2209559.23	0.10
494	474275.91	2209497.33	0.10
495	474229.54	2209429.51	0.10
496	474205.31	2209361.73	0.10
497	474179.58	2209286.61	0.10
498	474180.21	2209282.80	0.10
499	474182.18	2209279.47	0.10
500	474185.22	2209277.08	0.10
501	474227.54	2209255.01	0.10
502	474273.11	2209230.66	0.10
503	474352.87	2209188.80	0.10
504	474407.30	2209159.89	0.10
505	474466.16	2209128.18	0.10
506	474491.66	2209077.64	0.10
507	474516.84	2209027.29	0.10
508	474532.89	2208989.72	0.10
509	474530.86	2208986.54	0.10
510	474530.14	2208982.84	0.10
511	474530.73	2208978.74	0.10
512	474532.52	2208975.42	0.10
513	474535.40	2208972.99	0.10
514	474538.99	2208971.80	0.10
515	474542.56	2208971.93	0.10
516	474546.33	2208973.21	0.10
517	474587.29	2208944.63	0.10
518	474625.35	2208917.36	0.10
519	474689.27	2208871.65	0.10
520	474747.70	2208829.77	0.10
521	474805.15	2208788.60	0.10
522	474856.12	2208752.19	0.10
523	474911.58	2208712.68	0.10
524	474967.63	2208672.61	0.10
525	475025.73	2208631.05	0.10
526	475081.21	2208591.75	0.10
527	475136.29	2208552.74	0.10
528	475188.62	2208518.62	0.10
529	475185.70	2208461.17	0.10
530	475184.06	2208440.29	0.10
531	475181.43	2208390.72	0.10
532	475175.67	2208330.11	0.10
533	475172.40	2208328.22	0.10
534	475170.07	2208325.25	0.10
535	475169.00	2208321.63	0.10

<b>1</b>	<b>2</b>	<b>3</b>	<b>4</b>
536	475169.09	2208317.63	0.10
537	475170.56	2208314.16	0.10
538	475173.22	2208311.48	0.10
539	475176.54	2208310.02	0.10
540	475172.54	2208247.33	0.10
541	475168.30	2208178.02	0.10
542	475163.78	2208108.58	0.10
543	475161.67	2208074.09	0.10
544	475159.00	2208033.38	0.10
545	475159.87	2208029.62	0.10
546	475162.05	2208026.42	0.10
547	475171.13	2208015.01	0.10
548	475173.20	2208011.25	0.10
549	475176.55	2208008.77	0.10
550	475184.36	2207975.35	0.10
551	475190.09	2207949.74	0.10
552	475154.86	2207917.06	0.10
553	475152.45	2207913.72	0.10
554	475151.52	2207909.97	0.10
555	475147.54	2207841.42	0.10
556	475143.16	2207770.00	0.10
557	475139.46	2207720.02	0.10
558	475130.63	2207722.02	0.10
559	475113.44	2207726.14	0.10
560	475057.63	2207733.41	0.10
561	474977.99	2207743.01	0.10
562	474897.24	2207752.76	0.10
563	474820.89	2207762.10	0.10
564	474746.91	2207771.14	0.10
565	474671.67	2207780.21	0.10
566	474592.93	2207789.89	0.10
567	474514.91	2207799.27	0.10
568	474434.76	2207808.97	0.10
569	474360.42	2207817.80	0.10
570	474284.67	2207826.86	0.10
571	474205.92	2207836.52	0.10
572	474139.85	2207855.14	0.10
573	474067.59	2207874.84	0.10
574	474004.81	2207892.21	0.10
575	473935.63	2207911.50	0.10
576	473900.55	2207920.75	0.10
577	473896.69	2207920.45	0.10
578	473837.16	2207904.44	0.10
579	473775.49	2207888.96	0.10
580	473709.55	2207871.63	0.10
581	473705.75	2207869.74	0.10
582	473650.79	2207826.74	0.10
583	473596.94	2207784.01	0.10
584	473544.16	2207741.91	0.10
585	473489.37	2207698.86	0.10
586	473442.56	2207661.37	0.10
587	473396.26	2207690.81	0.10
588	473375.29	2207729.36	0.10
589	473350.89	2207774.38	0.10
590	473348.23	2207777.19	0.10
591	473312.60	2207802.96	0.10
592	473270.92	2207832.64	0.10
593	473214.13	2207873.87	0.10
594	473155.51	2207916.59	0.10
595	473096.59	2207962.65	0.10
596	473070.90	2208003.82	0.10
597	473067.85	2208006.20	0.10
598	473019.53	2208031.24	0.10
599	472978.38	2208052.41	0.10
600	472926.41	2208079.60	0.10
601	472853.77	2208117.89	0.10
602	472790.50	2208151.12	0.10
603	472724.91	2208184.58	0.10

<b>1</b>	<b>2</b>	<b>3</b>	<b>4</b>
604	472721.12	2208185.31	0.10
605	472717.31	2208184.62	0.10
606	472635.66	2208153.33	0.10
607	472556.05	2208122.54	0.10
608	472462.21	2208088.00	0.10
609	472407.98	2208067.43	0.10
610	472317.79	2208048.59	0.10
611	472227.75	2208017.75	0.10
612	472136.15	2207986.81	0.10
613	472051.41	2207957.90	0.10
614	471994.65	2207972.65	0.10
615	471934.83	2207988.72	0.10
616	471875.37	2208004.78	0.10
617	471831.85	2208056.97	0.10
618	471782.68	2208117.68	0.10
619	471731.93	2208179.46	0.10
620	471682.08	2208240.03	0.10
621	471684.87	2208308.26	0.10
622	471687.68	2208379.96	0.10
623	471690.40	2208448.25	0.10
624	471694.74	2208533.90	0.10
625	471712.71	2208620.81	0.10
626	471731.69	2208710.16	0.10
627	471750.10	2208795.37	0.10
628	471769.51	2208886.39	0.10
629	471789.19	2208977.07	0.10
630	471806.69	2209057.42	0.10
631	471843.02	2209089.76	0.10
632	471882.94	2209123.66	0.10
633	471885.00	2209126.94	0.10
634	471913.10	2209198.61	0.10
635	471945.26	2209280.90	0.10
636	471978.98	2209366.51	0.10
637	472012.08	2209452.62	0.10
638	472046.83	2209541.10	0.10
639	472082.54	2209632.76	0.10
640	472102.92	2209685.40	0.10
641	472135.89	2209769.18	0.10
642	472161.24	2209834.41	0.10
643	472187.54	2209900.52	0.10
644	472207.51	2209952.83	0.10
645	472226.60	2210002.53	0.10
646	472285.70	2210029.15	0.10
647	472347.58	2210057.90	0.10
648	472409.09	2210086.56	0.10
649	472411.87	2210089.25	0.10
650	472413.48	2210092.76	0.10
651	472436.26	2210183.41	0.10
652	472451.41	2210240.90	0.10
653	472458.58	2210271.80	0.10
654	472480.28	2210355.01	0.10
655	472480.56	2210358.81	0.10
656	472472.99	2210426.96	0.10
657	472471.41	2210430.50	0.10
658	472468.67	2210433.22	0.10
659	472465.12	2210434.76	0.10
660	472446.38	2210439.04	0.10
661	472410.58	2210452.93	0.10
662	472408.25	2210455.90	0.10
663	472404.99	2210457.79	0.10
664	472400.34	2210458.30	0.10
665	472396.28	2210457.25	0.10
666	472393.29	2210454.95	0.10
667	472391.36	2210451.70	0.10
668	472390.78	2210447.64	0.10
669	472391.31	2210443.81	0.10
670	472393.18	2210440.43	0.10
671	472397.85	2210435.02	0.10

<b>1</b>	<b>2</b>	<b>3</b>	<b>4</b>
672	472401.18	2210433.06	0.10
673	472441.14	2210418.69	0.10
674	472453.16	2210415.94	0.10
675	472459.47	2210358.43	0.10
676	472438.14	2210276.64	0.10
677	472430.96	2210245.69	0.10
678	472415.93	2210188.65	0.10
679	472394.34	2210102.73	0.10
680	472338.74	2210076.95	0.10
681	472276.86	2210048.20	0.10
682	472214.04	2210019.89	0.10
683	472210.58	2210017.38	0.10
684	472208.55	2210014.08	0.10
685	472187.90	2209960.33	0.10
686	472167.92	2209908.02	0.10
687	472141.69	2209842.09	0.10
688	472116.31	2209776.78	0.10
689	472083.36	2209693.03	0.10
690	472062.96	2209640.34	0.10
691	472027.27	2209548.72	0.10
692	471992.48	2209460.16	0.10
693	471959.38	2209374.05	0.10
694	471925.71	2209288.57	0.10
695	471893.54	2209206.26	0.10
696	471866.40	2209137.06	0.10
697	471829.06	2209105.44	0.10
698	471788.40	2209068.78	0.10
699	471786.90	2209065.22	0.10
700	471768.67	2208981.53	0.10
701	471748.97	2208890.77	0.10
702	471729.56	2208799.75	0.10
703	471711.15	2208714.52	0.10
704	471692.16	2208625.12	0.10
705	471681.36	2208572.90	0.10
706	471672.58	2208596.31	0.10
707	471651.22	2208655.51	0.10
708	471632.19	2208708.91	0.10
709	471614.44	2208759.35	0.10
710	471595.14	2208814.98	0.10
711	471577.16	2208865.77	0.10
712	471558.39	2208918.77	0.10
713	471540.82	2208967.89	0.10
714	471520.84	2209023.33	0.10
715	471502.81	2209073.92	0.10
716	471484.43	2209125.86	0.10
717	471466.11	2209177.02	0.10
718	471447.94	2209228.50	0.10
719	471428.46	2209283.76	0.10
720	471407.18	2209343.51	0.10
721	471389.20	2209394.48	0.10
722	471369.95	2209446.95	0.10
723	471352.27	2209498.65	0.10
724	471334.28	2209549.73	0.10
725	471315.33	2209602.33	0.10
726	471297.11	2209653.38	0.10
727	471279.03	2209704.54	0.10
728	471260.58	2209757.08	0.10
729	471241.98	2209809.77	0.10
730	471220.49	2209872.47	0.10
731	471205.40	2209913.31	0.10
732	471187.90	2209964.57	0.10
733	471170.10	2210013.00	0.10
734	471151.69	2210064.62	0.10
735	471133.94	2210116.20	0.10
736	471115.75	2210167.29	0.10
737	471113.63	2210170.83	0.10
738	471084.71	2210202.67	0.10
739	471053.41	2210237.03	0.10



<b>1</b>	<b>2</b>	<b>3</b>	<b>4</b>
740	471014.90	2210277.95	0.10
741	470969.38	2210327.71	0.10
742	470939.57	2210359.37	0.10
743	470901.16	2210400.56	0.10
744	470864.97	2210439.41	0.10
745	470812.73	2210496.15	0.10
746	470786.82	2210523.70	0.10
747	470753.41	2210559.65	0.10
748	470717.37	2210598.89	0.10
749	470678.24	2210641.87	0.10
750	470640.76	2210681.88	0.10
751	470602.59	2210723.49	0.10
752	470566.08	2210762.75	0.10
753	470527.76	2210803.89	0.10
754	470490.76	2210844.13	0.10
755	470452.88	2210884.94	0.10
756	470416.36	2210924.90	0.10
757	470377.01	2210967.52	0.10
758	470340.98	2211005.87	0.10
759	470302.84	2211046.46	0.10
760	470266.27	2211086.54	0.10
761	470228.10	2211127.52	0.10
762	470189.88	2211168.63	0.10
763	470184.10	2211174.88	0.10
764	470152.89	2211208.28	0.10
765	470116.97	2211247.96	0.10
766	470078.00	2211289.72	0.10
767	470037.38	2211332.58	0.10
768	470014.42	2211357.87	0.10
769	469994.07	2211379.62	0.10
770	469964.83	2211411.84	0.10
771	469947.48	2211430.69	0.10
772	469974.39	2211427.02	0.10
773	470019.65	2211420.74	0.10
774	470064.01	2211414.56	0.10
775	470071.21	2211413.56	0.10
776	470075.51	2211413.85	0.10
777	470078.87	2211415.57	0.10
778	470081.35	2211418.42	0.10
779	470082.60	2211421.98	0.10
780	470082.75	2211426.21	0.10
781	470081.45	2211429.75	0.10
782	470078.92	2211432.56	0.10
783	470075.54	2211434.23	0.10
784	470071.85	2211434.75	0.10
785	470066.75	2211435.38	0.10
786	470022.54	2211441.54	0.10
787	469977.26	2211447.82	0.10
788	469930.48	2211454.19	0.10
789	469925.20	2211454.88	0.10
790	469889.74	2211493.35	0.10
791	469857.04	2211528.18	0.10
792	469857.15	2211532.23	0.10
793	469856.96	2211535.73	0.10
794	469856.52	2211539.92	0.10
795	469854.72	2211543.24	0.10
796	469851.83	2211545.66	0.10
797	469848.24	2211546.83	0.10
798	469844.24	2211546.78	0.10
799	469840.69	2211545.50	0.10
800	469837.88	2211542.99	0.10
801	469836.07	2211539.05	0.10
802	469814.25	2211546.90	0.10
803	469791.55	2211554.83	0.10
804	469764.40	2211608.39	0.10
805	469743.47	2211649.66	0.10
806	469738.90	2211683.19	0.10
807	469729.65	2211752.59	0.10

<b>1</b>	<b>2</b>	<b>3</b>	<b>4</b>
808	469721.72	2211810.39	0.10
809	469713.67	2211866.09	0.10
810	469705.41	2211924.22	0.10
811	469697.79	2211976.47	0.10
812	469700.21	2211982.60	0.10
813	469729.08	2211991.35	0.10
814	469763.59	2212001.55	0.10
815	469781.51	2212007.07	0.10
816	469819.54	2212018.35	0.10
817	469824.28	2212019.47	0.10
818	469828.16	2212021.21	0.10
819	469830.71	2212023.99	0.10
820	469832.06	2212027.51	0.10
821	469832.00	2212031.29	0.10
822	469830.66	2212035.42	0.10
823	469828.22	2212038.29	0.10
824	469824.88	2212040.06	0.10
825	469821.13	2212040.47	0.10
826	469817.16	2212039.55	0.10
827	469813.76	2212038.54	0.10
828	469775.44	2212027.18	0.10
829	469757.41	2212021.63	0.10
830	469723.05	2212011.47	0.10
831	469687.73	2212000.62	0.10
832	469684.62	2211998.32	0.10
833	469682.56	2211995.05	0.10
834	469676.76	2211980.08	0.10
835	469676.60	2211976.21	0.10
836	469684.62	2211921.22	0.10
837	469692.88	2211863.11	0.10
838	469700.93	2211807.46	0.10
839	469708.84	2211749.77	0.10
840	469718.09	2211680.38	0.10
841	469721.46	2211655.67	0.10
842	469677.35	2211650.47	0.10
843	469621.57	2211642.89	0.10
844	469566.15	2211636.17	0.10
845	469516.18	2211630.52	0.10
846	469455.79	2211622.60	0.10
847	469407.56	2211616.61	0.10
848	469351.74	2211609.52	0.10
849	469342.79	2211608.43	0.10
850	469339.05	2211607.13	0.10
851	469336.18	2211604.68	0.10
852	469334.43	2211601.34	0.10
853	469334.04	2211597.58	0.10
854	469335.02	2211593.43	0.10
855	469337.10	2211590.29	0.10
856	469340.20	2211588.14	0.10
857	469343.88	2211587.29	0.10
858	469347.78	2211587.84	0.10
859	469354.38	2211588.68	0.10
860	469410.17	2211595.77	0.10
861	469458.53	2211601.78	0.10
862	469518.73	2211609.68	0.10
863	469568.67	2211615.33	0.10
864	469624.39	2211622.09	0.10
865	469679.99	2211629.64	0.10
866	469727.26	2211635.20	0.10
867	469745.67	2211598.89	0.10
868	469774.73	2211541.56	0.10
869	469777.28	2211538.32	0.10
870	469780.64	2211536.40	0.10
871	469807.24	2211527.11	0.10
872	469840.44	2211515.17	0.10
873	469874.43	2211478.98	0.10
874	469912.34	2211437.85	0.10
875	469949.34	2211397.66	0.10

<b>1</b>	<b>2</b>	<b>3</b>	<b>4</b>
876	469978.63	2211365.39	0.10
877	469992.06	2211351.03	0.10
878	469963.62	2211323.27	0.10
879	469942.25	2211301.32	0.10
880	469912.70	2211290.36	0.10
881	469851.35	2211266.76	0.10
882	469845.31	2211264.49	0.10
883	469841.60	2211262.99	0.10
884	469838.88	2211260.37	0.10
885	469837.33	2211256.93	0.10
886	469837.15	2211253.17	0.10
887	469838.33	2211249.24	0.10
888	469840.58	2211246.21	0.10
889	469843.80	2211244.24	0.10
890	469847.51	2211243.59	0.10
891	469852.04	2211244.58	0.10
892	469858.89	2211247.16	0.10
893	469920.24	2211270.76	0.10
894	469952.48	2211282.75	0.10
895	469955.64	2211284.98	0.10
896	469978.66	2211308.63	0.10
897	470006.28	2211335.58	0.10
898	470021.98	2211318.30	0.10
899	470062.70	2211275.34	0.10
900	470101.50	2211233.75	0.10
901	470137.43	2211194.06	0.10
902	470165.81	2211163.70	0.10
903	470144.02	2211150.18	0.10
904	470092.98	2211118.73	0.10
905	470046.39	2211088.80	0.10
906	469981.09	2211047.92	0.10
907	469931.17	2211016.93	0.10
908	469873.76	2210980.82	0.10
909	469822.79	2210948.69	0.10
910	469771.40	2210916.92	0.10
911	469727.29	2210891.09	0.10
912	469664.00	2210918.56	0.10
913	469606.87	2210943.87	0.10
914	469526.20	2210979.70	0.10
915	469444.01	2211016.07	0.10
916	469366.22	2211051.03	0.10
917	469281.67	2211088.33	0.10
918	469197.93	2211125.27	0.10
919	469109.27	2211164.60	0.10
920	469021.33	2211203.06	0.10
921	468930.50	2211243.02	0.10
922	468845.80	2211281.20	0.10
923	468761.77	2211318.35	0.10
924	468675.51	2211356.70	0.10
925	468589.51	2211394.82	0.10
926	468505.18	2211432.23	0.10
927	468420.82	2211469.43	0.10
928	468334.23	2211507.85	0.10
929	468256.09	2211529.32	0.10
930	468175.02	2211551.38	0.10
931	468104.49	2211569.47	0.10
932	468034.27	2211589.90	0.10
933	467964.92	2211608.63	0.10
934	467914.76	2211621.99	0.10
935	467836.48	2211641.04	0.10
936	467752.16	2211661.74	0.10
937	467692.20	2211676.99	0.10
938	467628.74	2211692.42	0.10
939	467558.84	2211709.67	0.10
940	467475.63	2211729.76	0.10
941	467402.20	2211747.73	0.10
942	467398.36	2211747.26	0.10
943	467394.95	2211745.43	0.10

<b>1</b>	<b>2</b>	<b>3</b>	<b>4</b>
944	467392.44	2211742.50	0.10
945	467391.15	2211738.85	0.10
946	467391.28	2211734.99	0.10
947	467392.79	2211731.43	0.10
948	467395.49	2211728.66	0.10
949	467399.01	2211727.06	0.10
950	467470.71	2211709.34	0.10
951	467553.92	2211689.26	0.10
952	467623.75	2211672.03	0.10
953	467687.13	2211656.62	0.10
954	467747.07	2211641.36	0.10
955	467831.50	2211620.64	0.10
956	467909.58	2211601.64	0.10
957	467959.48	2211588.34	0.10
958	468028.79	2211569.62	0.10
959	468099.27	2211549.13	0.10
960	468169.65	2211531.08	0.10
961	468250.55	2211509.07	0.10
962	468327.89	2211487.82	0.10
963	468412.34	2211450.22	0.10
964	468496.70	2211413.01	0.10
965	468581.00	2211375.62	0.10
966	468666.98	2211337.51	0.10
967	468753.27	2211299.15	0.10
968	468837.24	2211262.03	0.10
969	468921.95	2211223.84	0.10
970	469012.89	2211183.83	0.10
971	469100.80	2211145.38	0.10
972	469189.43	2211106.06	0.10
973	469273.19	2211069.11	0.10
974	469357.68	2211031.84	0.10
975	469435.46	2210996.89	0.10
976	469517.69	2210960.50	0.10
977	469598.36	2210924.67	0.10
978	469655.57	2210899.33	0.10
979	469719.17	2210871.72	0.10
980	469728.68	2210868.03	0.10
981	469732.55	2210868.07	0.10
982	469736.14	2210869.52	0.10
983	469782.57	2210899.14	0.10
984	469815.06	2210919.22	0.10
985	469818.17	2210917.48	0.10
986	469821.89	2210916.85	0.10
987	469825.58	2210917.65	0.10
988	469828.70	2210919.76	0.10
989	469831.17	2210923.33	0.10
990	469832.84	2210926.56	0.10
991	469836.18	2210932.31	0.10
992	469884.95	2210963.05	0.10
993	469942.30	2210999.12	0.10
994	469992.23	2211030.12	0.10
995	470057.75	2211071.14	0.10
996	470104.17	2211100.96	0.10
997	470155.10	2211132.34	0.10
998	470180.36	2211148.02	0.10
999	470212.73	2211113.21	0.10
1000	470250.82	2211072.31	0.10
1001	470287.43	2211032.19	0.10
1002	470325.68	2210991.49	0.10
1003	470361.64	2210953.21	0.10
1004	470400.92	2210910.66	0.10
1005	470437.48	2210870.66	0.10
1006	470475.33	2210829.88	0.10
1007	470512.34	2210789.63	0.10
1008	470550.71	2210748.44	0.10
1009	470587.17	2210709.23	0.10
1010	470625.36	2210667.60	0.10
1011	470662.82	2210627.62	0.10

<b>1</b>	<b>2</b>	<b>3</b>	<b>4</b>
1012	470701.88	2210584.72	0.10
1013	470738.03	2210545.35	0.10
1014	470771.48	2210509.36	0.10
1015	470797.43	2210481.77	0.10
1016	470849.61	2210425.09	0.10
1017	470885.80	2210386.24	0.10
1018	470924.25	2210345.01	0.10
1019	470953.99	2210313.42	0.10
1020	470999.50	2210263.66	0.10
1021	471038.11	2210222.63	0.10
1022	471069.18	2210188.54	0.10
1023	471096.68	2210158.27	0.10
1024	471114.12	2210109.26	0.10
1025	471131.87	2210057.67	0.10
1026	471150.36	2210005.85	0.10
1027	471168.11	2209957.56	0.10
1028	471185.64	2209906.20	0.10
1029	471200.79	2209865.19	0.10
1030	471222.18	2209802.77	0.10
1031	471240.77	2209750.10	0.10
1032	471259.22	2209697.56	0.10
1033	471277.32	2209646.35	0.10
1034	471295.56	2209595.24	0.10
1035	471314.52	2209542.61	0.10
1036	471332.43	2209491.76	0.10
1037	471350.15	2209439.93	0.10
1038	471369.49	2209387.24	0.10
1039	471387.39	2209336.50	0.10
1040	471408.67	2209276.74	0.10
1041	471428.14	2209221.51	0.10
1042	471446.34	2209169.94	0.10
1043	471464.65	2209118.78	0.10
1044	471483.02	2209066.90	0.10
1045	471501.08	2209016.21	0.10
1046	471521.05	2208960.79	0.10
1047	471538.61	2208911.69	0.10
1048	471557.36	2208858.76	0.10
1049	471575.32	2208808.03	0.10
1050	471594.62	2208752.42	0.10
1051	471612.40	2208701.90	0.10
1052	471631.46	2208648.39	0.10
1053	471652.87	2208589.06	0.10
1054	471672.38	2208537.07	0.10
1055	471662.73	2208524.88	0.10
1056	471631.27	2208483.19	0.10
1057	471588.66	2208429.23	0.10
1058	471547.17	2208375.02	0.10
1059	471503.07	2208318.32	0.10
1060	471490.08	2208301.51	0.10
1061	471487.94	2208297.61	0.10
1062	471487.52	2208293.86	0.10
1063	471488.52	2208290.22	0.10
1064	471490.80	2208287.22	0.10
1065	471494.18	2208284.96	0.10
1066	471497.84	2208284.05	0.10
1067	471501.58	2208284.57	0.10
1068	471504.86	2208286.43	0.10
1069	471507.46	2208289.61	0.10
1070	471519.68	2208305.46	0.10
1071	471563.80	2208362.19	0.10
1072	471605.24	2208416.34	0.10
1073	471647.89	2208470.36	0.10
1074	471672.11	2208502.46	0.10
1075	471669.42	2208449.19	0.10
1076	471666.70	2208380.79	0.10
1077	471663.89	2208309.11	0.10
1078	471660.94	2208236.88	0.10
1079	471661.45	2208233.17	0.10

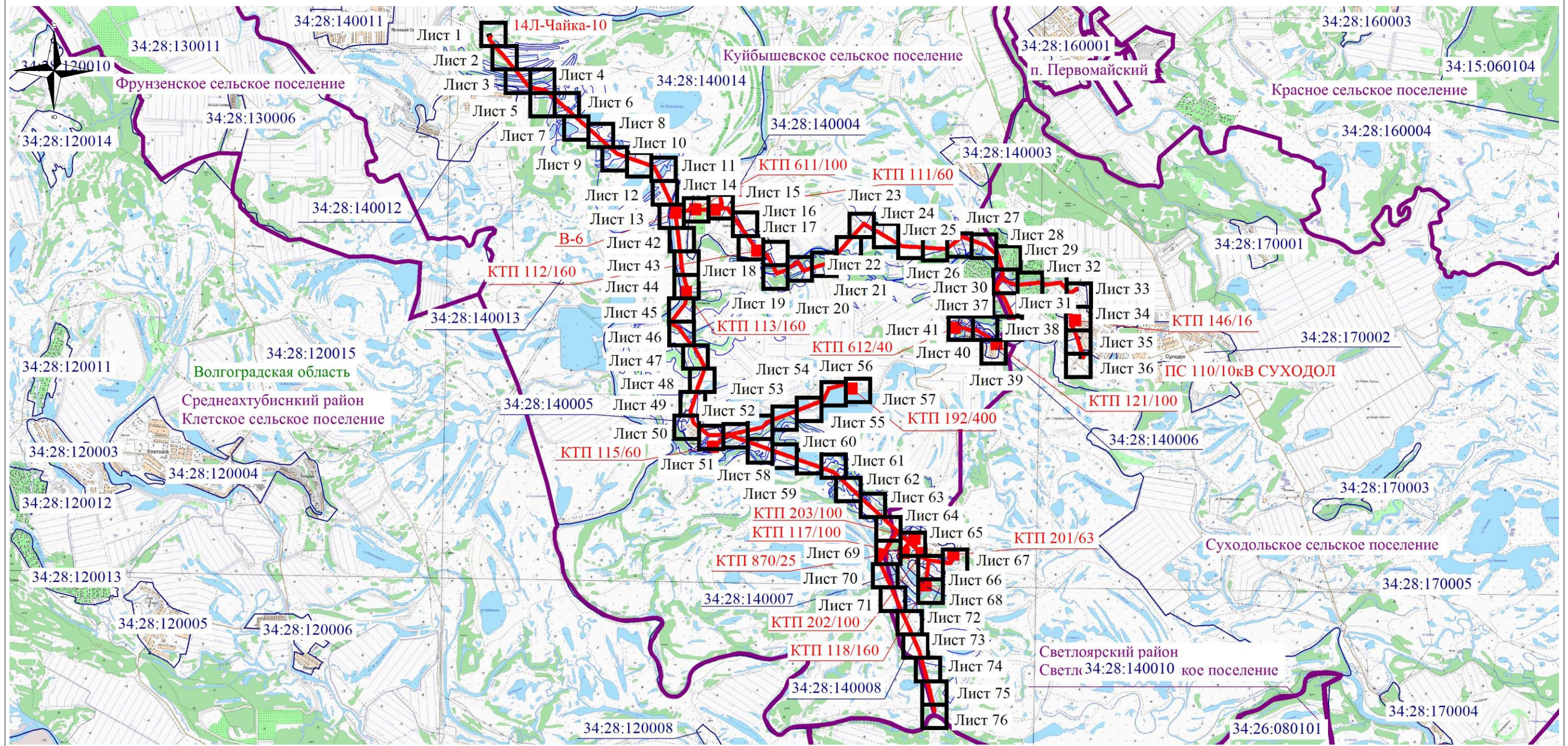
<b>1</b>	<b>2</b>	<b>3</b>	<b>4</b>
1080	471663.32	2208229.79	0.10
1081	471715.71	2208166.13	0.10
1082	471766.41	2208104.40	0.10
1083	471815.63	2208043.64	0.10
1084	471863.22	2207987.04	0.10
1085	471866.70	2207985.36	0.10
1086	471929.37	2207968.44	0.10
1087	471989.29	2207952.35	0.10
1088	472051.39	2207936.46	0.10
1089	472055.22	2207937.01	0.10
1090	472142.90	2207966.92	0.10
1091	472234.51	2207997.87	0.10
1092	472323.94	2208028.51	0.10
1093	472414.65	2208047.50	0.10
1094	472469.56	2208068.33	0.10
1095	472563.63	2208102.96	0.10
1096	472643.21	2208133.73	0.10
1097	472720.46	2208163.33	0.10
1098	472780.84	2208132.47	0.10
1099	472843.99	2208099.30	0.10
1100	472916.64	2208061.01	0.10
1101	472968.76	2208033.74	0.10
1102	473009.91	2208012.57	0.10
1103	473055.63	2207988.89	0.10
1104	473079.74	2207949.99	0.10
1105	473082.19	2207947.25	0.10
1106	473143.02	2207899.70	0.10
1107	473201.78	2207856.88	0.10
1108	473258.66	2207815.59	0.10
1109	473300.35	2207785.91	0.10
1110	473333.99	2207761.56	0.10
1111	473356.84	2207719.34	0.10
1112	473379.87	2207677.19	0.10
1113	473382.70	2207674.55	0.10
1114	473438.84	2207638.96	0.10
1115	473442.58	2207638.00	0.10
1116	473446.42	2207638.46	0.10
1117	473449.83	2207640.28	0.10
1118	473502.42	2207682.40	0.10
1119	473557.26	2207725.49	0.10
1120	473610.02	2207767.57	0.10
1121	473663.85	2207810.28	0.10
1122	473716.97	2207851.86	0.10
1123	473780.83	2207868.65	0.10
1124	473842.62	2207884.16	0.10
1125	473890.47	2207897.03	0.10
1126	473891.67	2207887.18	0.10
1127	473892.02	2207873.29	0.10
1128	473892.60	2207869.56	0.10
1129	473894.53	2207866.32	0.10
1130	473897.53	2207864.02	0.10
1131	473901.18	2207862.83	0.10
1132	473904.95	2207862.96	0.10
1133	473908.40	2207864.48	0.10
1134	473911.05	2207867.17	0.10
1135	473912.97	2207871.38	0.10
1136	473913.45	2207875.22	0.10
1137	473912.55	2207889.36	0.10
1138	473911.72	2207896.16	0.10
1139	473930.10	2207891.25	0.10
1140	473999.19	2207871.98	0.10
1141	474062.03	2207854.59	0.10
1142	474134.24	2207834.90	0.10
1143	474202.53	2207815.78	0.10
1144	474282.18	2207806.01	0.10
1145	474357.93	2207796.94	0.10
1146	474432.27	2207788.12	0.10
1147	474512.40	2207778.43	0.10

<b>1</b>	<b>2</b>	<b>3</b>	<b>4</b>
1148	474590.39	2207769.05	0.10
1149	474669.13	2207759.37	0.10
1150	474744.38	2207750.30	0.10
1151	474818.35	2207741.26	0.10
1152	474894.71	2207731.92	0.10
1153	474975.47	2207722.17	0.10
1154	475055.01	2207712.58	0.10
1155	475110.17	2207705.39	0.10
1156	475127.88	2207701.05	0.10
1157	475134.84	2207699.53	0.10
1158	475145.60	2207696.93	0.10
1159	475290.37	2207631.17	0.10
1160	475341.87	2207607.49	0.10
1161	475397.42	2207581.89	0.10
1162	475458.12	2207554.49	0.10
1163	475527.06	2207522.84	0.10
1164	475584.28	2207496.57	0.10
1165	475633.34	2207473.55	0.10
1166	475727.13	2207429.71	0.10
1167	475775.05	2207407.23	0.10
1168	475836.26	2207378.42	0.10
1169	475859.36	2207312.67	0.10
1170	475876.18	2207265.26	0.10
1171	475892.29	2207219.10	0.10
1172	475911.79	2207162.94	0.10
1173	475938.58	2207086.64	0.10
1174	475965.06	2207010.86	0.10
1175	475987.81	2206945.37	0.10
1176	476010.67	2206880.33	0.10
1177	476037.66	2206805.37	0.10
1178	476039.63	2206802.02	0.10
1179	476083.34	2206751.96	0.10
1180	476131.81	2206697.23	0.10
1181	476184.63	2206637.71	0.10
1182	476230.71	2206586.08	0.10
1183	476275.19	2206535.95	0.10
1184	476319.85	2206485.80	0.10
1185	476380.98	2206417.52	0.10
1186	476415.89	2206378.66	0.10
1187	476459.86	2206329.30	0.10
1188	476503.90	2206279.73	0.10
1189	476558.65	2206218.17	0.10
1190	476608.68	2206161.93	0.10
1191	476652.11	2206113.08	0.10
1192	476695.93	2206063.84	0.10
1193	476745.04	2206008.35	0.10
1194	476797.12	2205949.83	0.10
1195	476844.71	2205896.12	0.10
1196	476892.10	2205842.53	0.10
1197	476941.24	2205786.85	0.10
1198	476986.28	2205736.39	0.10
1199	477024.14	2205692.78	0.10
1200	477035.19	2205631.55	0.10
1201	477044.96	2205574.92	0.10
1202	477056.48	2205509.50	0.10
1203	477069.08	2205443.85	0.10
1204	477071.58	2205440.89	0.10
1205	477124.70	2205397.48	0.10
1206	477176.36	2205355.02	0.10
1207	477224.53	2205315.50	0.10
1208	477276.76	2205272.62	0.10
1209	477326.74	2205231.48	0.10
1210	477377.86	2205189.43	0.10
1211	477425.34	2205150.42	0.10
1212	477471.90	2205111.77	0.10
1213	477516.05	2205075.99	0.10
1214	477575.87	2205026.65	0.10
1215	477618.14	2204987.10	0.10

<b>1</b>	<b>2</b>	<b>3</b>	<b>4</b>
1216	477662.06	2204946.01	0.10
1217	477706.77	2204904.02	0.10
1218	477738.52	2204878.29	0.10
1219	477778.38	2204847.03	0.10
1220	477816.60	2204817.62	0.10
1221	477820.34	2204816.64	0.10
1222	477824.18	2204817.07	0.10
1	477846.30	2204823.81	0.10



### Схема расположения границ публичного сервитута



**Используемые условные знаки и обозначения:**

- - обозначение границы кадастрового квартала по сведениям государственного кадастра недвижимости
- - обозначение границы земельного участка по сведениям государственного кадастра недвижимости
- - обозначение границы публичного сервитута
- - обозначение границы муниципального образования
- - обозначение объекта электросетевого хозяйства

■ ТП-927 - обозначение трансформаторной подстанции

**34:00:000000** – обозначение номера кадастрового квартала

**:186**– обозначение номера земельного участка

Волгоградская область - наименование муниципального образования

Среднеахтубинский район

Масштаб 1:62000








# Схема расположения границ публичного сервитута

Волгоградская область  
Среднеахтубинский район  
Куйбышевское сельское поселение



Масштаб 1: 2000

## Используемые условные знаки и обозначения:


-  - обозначение границы кадастрового квартала по сведениям ЕГРН
-  - обозначение границы земельного участка по сведениям ЕГРН
-  - обозначение границы публичного сервитута
-  - обозначение объекта электросетевого хозяйства
-  2 - обозначение характерной точки охранной зоны

**34:00:0000000** – обозначение номера кадастрового квартала

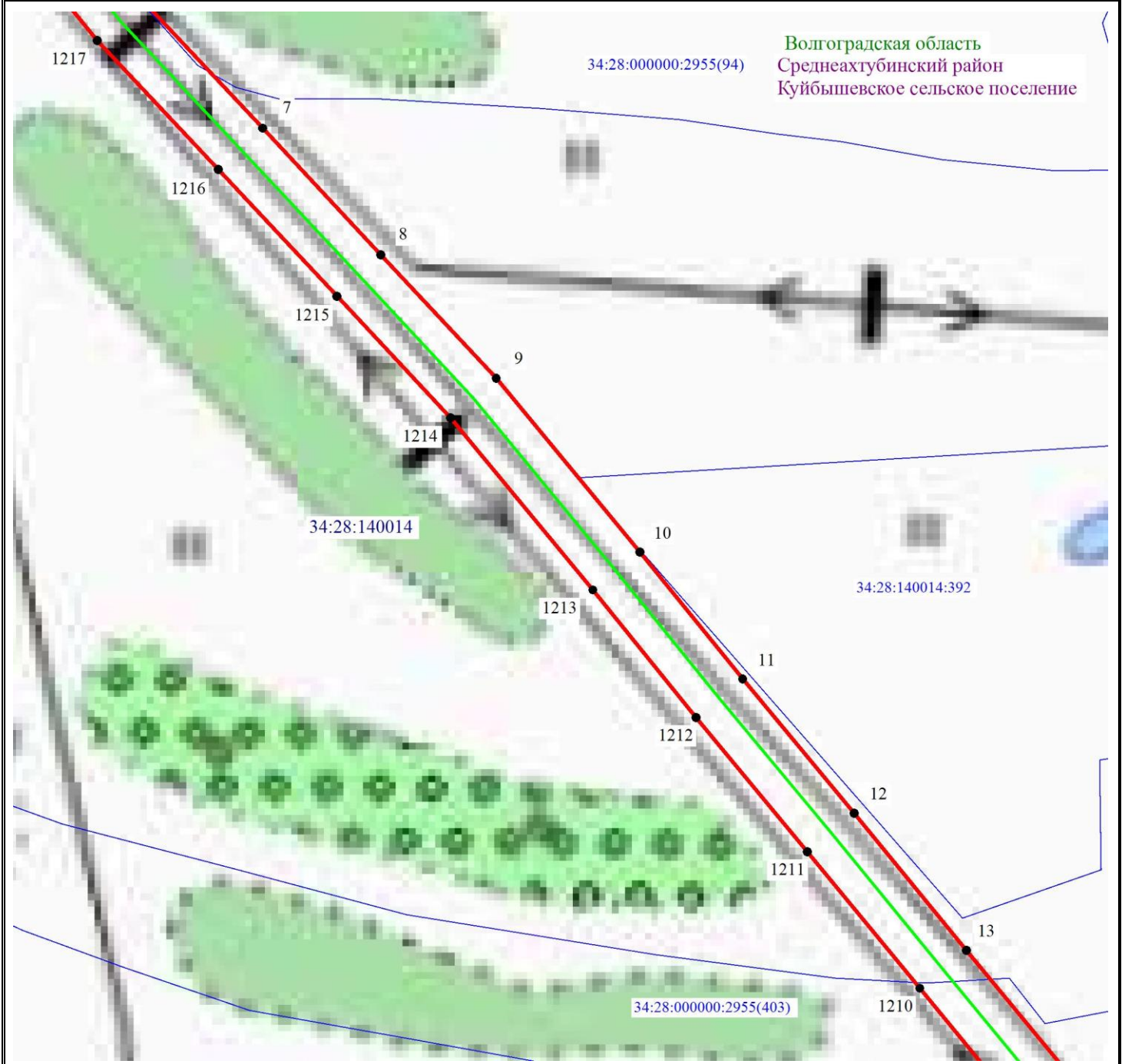
**34:18:100014:525** – обозначение номера земельного участка

Волгоградская область - обозначение муниципального образования

Среднеахтубинский район








# Схема расположения границ публичного сервитута



Масштаб 1: 2000

## Используемые условные знаки и обозначения:


-  - обозначение границы кадастрового квартала по сведениям ЕГРН
-  - обозначение границы земельного участка по сведениям ЕГРН
-  - обозначение границы публичного сервитута
-  - обозначение объекта электросетевого хозяйства
-  2 - обозначение характерной точки охранной зоны

**34:00:0000000** – обозначение номера кадастрового квартала

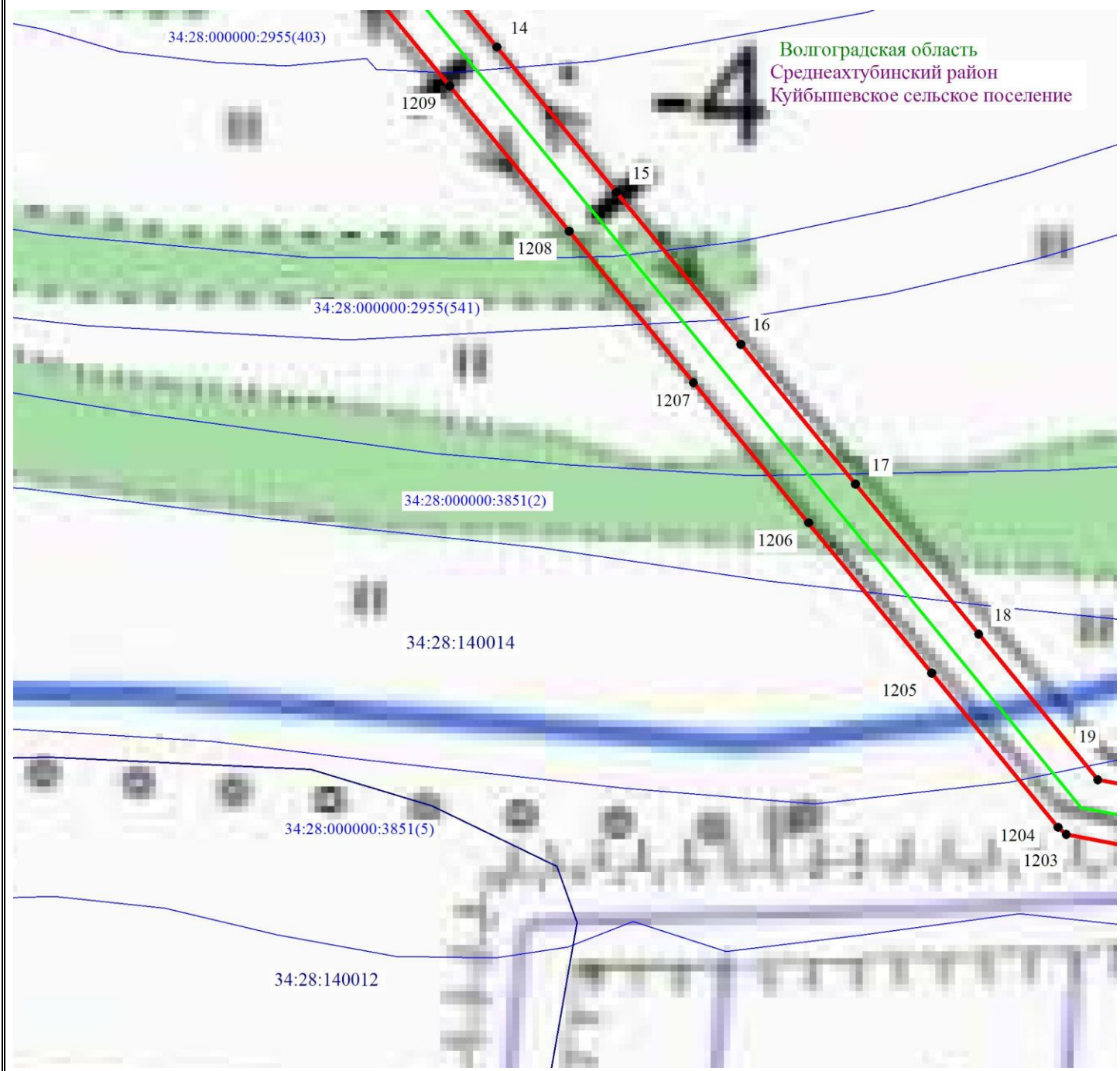
**34:18:100014:525** – обозначение номера земельного участка

Волгоградская область - обозначение муниципального образования

Среднеахтубинский район








# Схема расположения границ публичного сервитута



Масштаб 1: 2000

## Используемые условные знаки и обозначения:

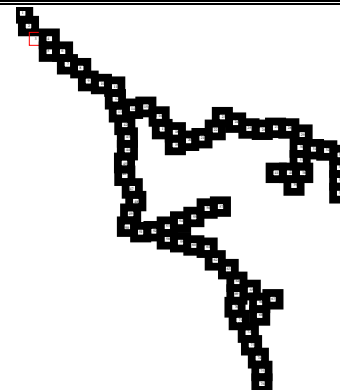
-  - обозначение границы кадастрового квартала по сведениям ЕГРН
-  - обозначение границы земельного участка по сведениям ЕГРН
-  - обозначение границы публичного сервитута
-  - обозначение объекта электросетевого хозяйства
-  2 - обозначение характерной точки охранной зоны

**34:00:0000000** – обозначение номера кадастрового квартала

**34:18:100014:525** – обозначение номера земельного участка

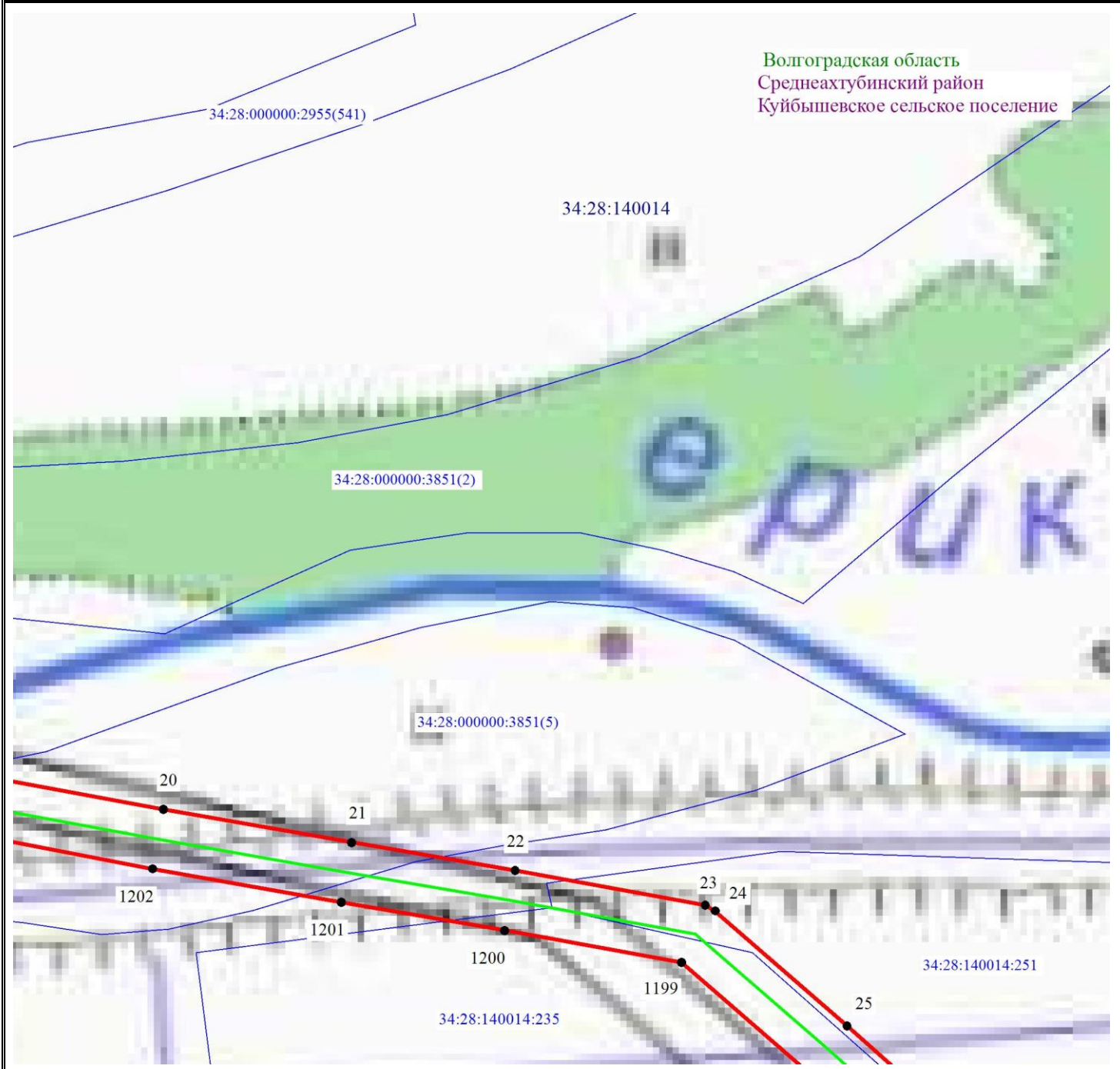
**Волгоградская область** – обозначение муниципального образования

**Среднеахтубинский район**





# Схема расположения границ публичного сервитута



Масштаб 1: 2000

## Используемые условные знаки и обозначения:


- обозначение границы кадастрового квартала по сведениям ЕГРН
- обозначение границы земельного участка по сведениям ЕГРН
- обозначение границы публичного сервитута
- обозначение объекта электросетевого хозяйства
- 2 - обозначение характерной точки охранной зоны

**34:00:0000000** – обозначение номера кадастрового квартала

**34:18:100014:525** – обозначение номера земельного участка

**Волгоградская область** - обозначение муниципального образования

**Среднеахтубинский район**








## Схема расположения границ публичного сервитута



Масштаб 1: 2000

### Используемые условные знаки и обозначения:

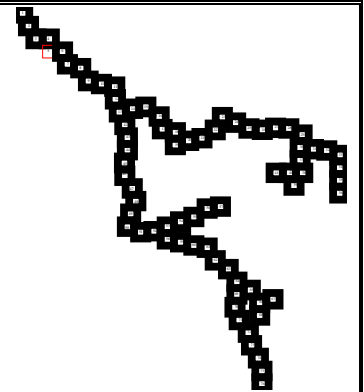
-  - обозначение границы кадастрового квартала по сведениям ЕГРН
-  - обозначение границы земельного участка по сведениям ЕГРН
-  - обозначение границы публичного сервитута
-  - обозначение объекта электросетевого хозяйства
-  2 - обозначение характерной точки охранной зоны

**34:00:0000000** – обозначение номера кадастрового квартала

**34:18:100014:525** – обозначение номера земельного участка

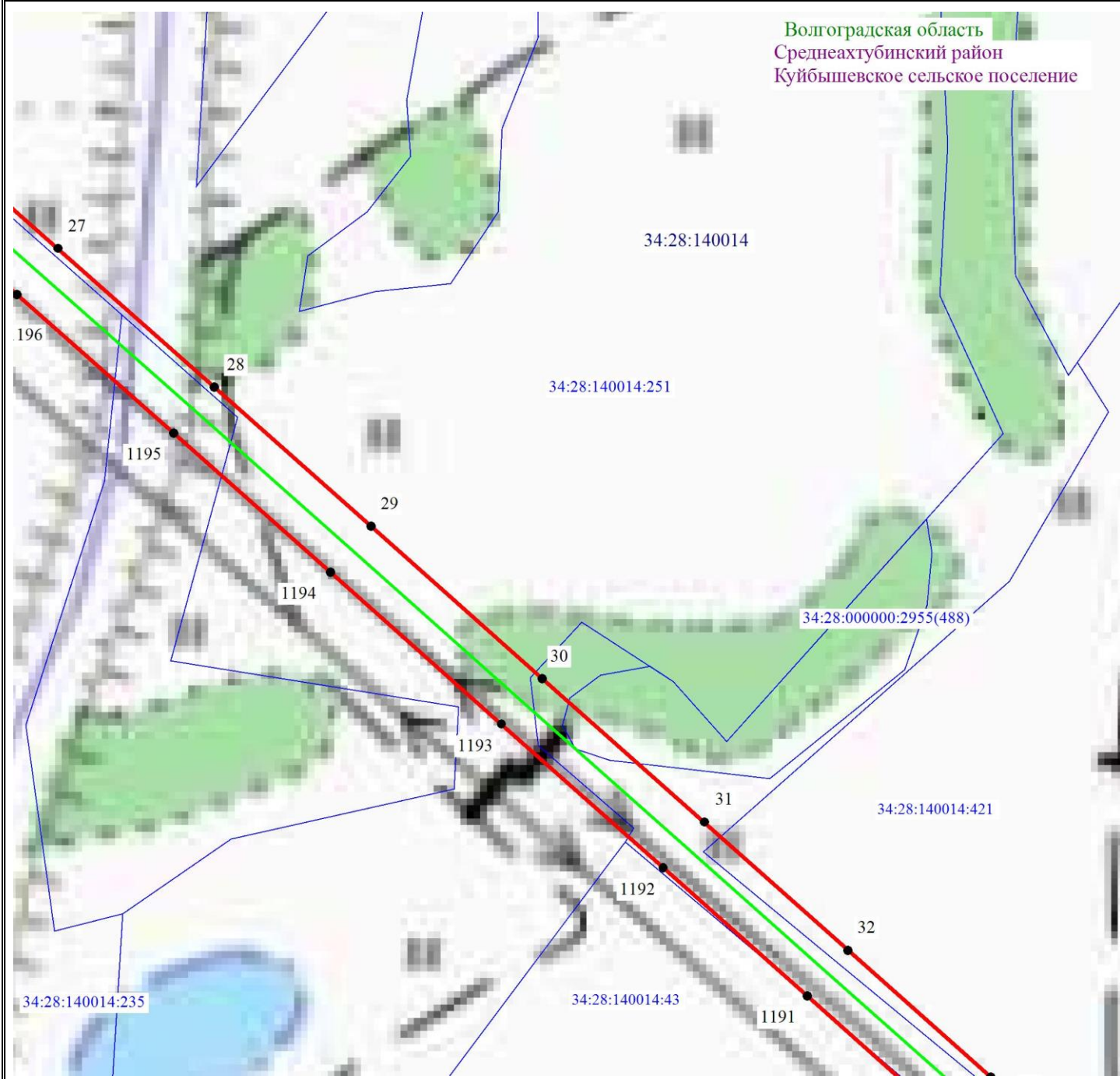
**Волгоградская область** - обозначение муниципального образования

**Среднеахтубинский район**








# Схема расположения границ публичного сервитута

Волгоградская область  
Среднеахтубинский район  
Куйбышевское сельское поселение



Масштаб 1: 2000

## Используемые условные знаки и обозначения:

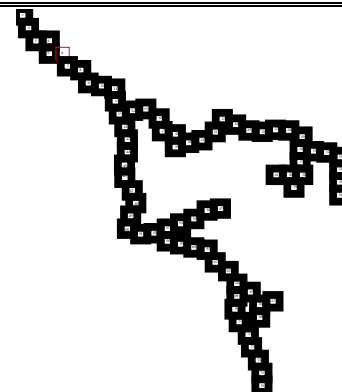
-  - обозначение границы кадастрового квартала по сведениям ЕГРН
-  - обозначение границы земельного участка по сведениям ЕГРН
-  - обозначение границы публичного сервитута
-  - обозначение объекта электросетевого хозяйства
-  2 - обозначение характерной точки охранной зоны

34:00:0000000 – обозначение номера кадастрового квартала

34:18:100014:525 – обозначение номера земельного участка

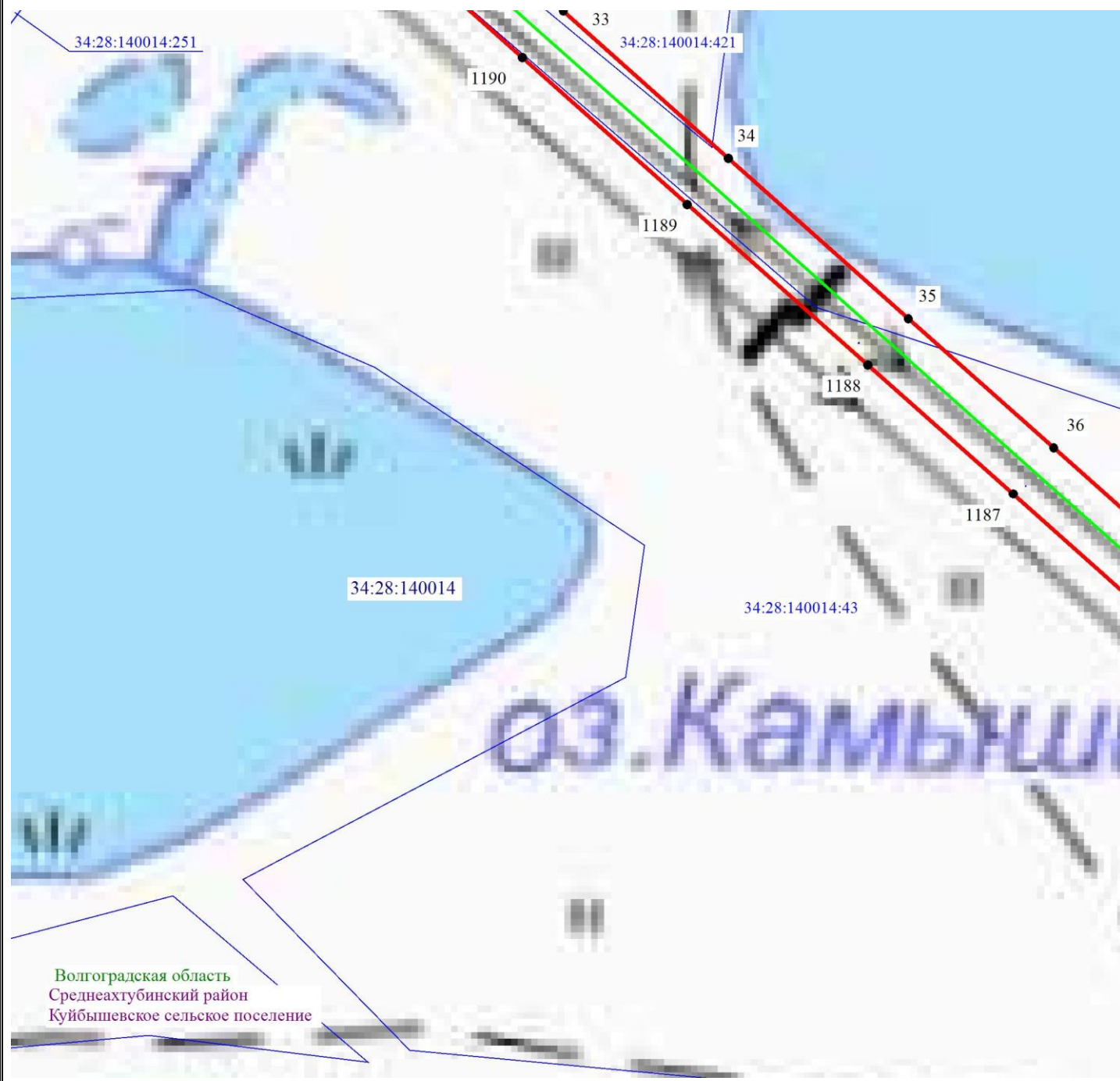
Волгоградская область - обозначение муниципального образования

Среднеахтубинский район










# Схема расположения границ публичного сервитута



Масштаб 1: 2000

## Используемые условные знаки и обозначения:


-  - обозначение границы кадастрового квартала по сведениям ЕГРН
-  - обозначение границы земельного участка по сведениям ЕГРН
-  - обозначение границы публичного сервитута
-  - обозначение объекта электросетевого хозяйства
-  2 - обозначение характерной точки охранной зоны

**34:00:0000000** – обозначение номера кадастрового квартала

**34:18:100014:525** – обозначение номера земельного участка

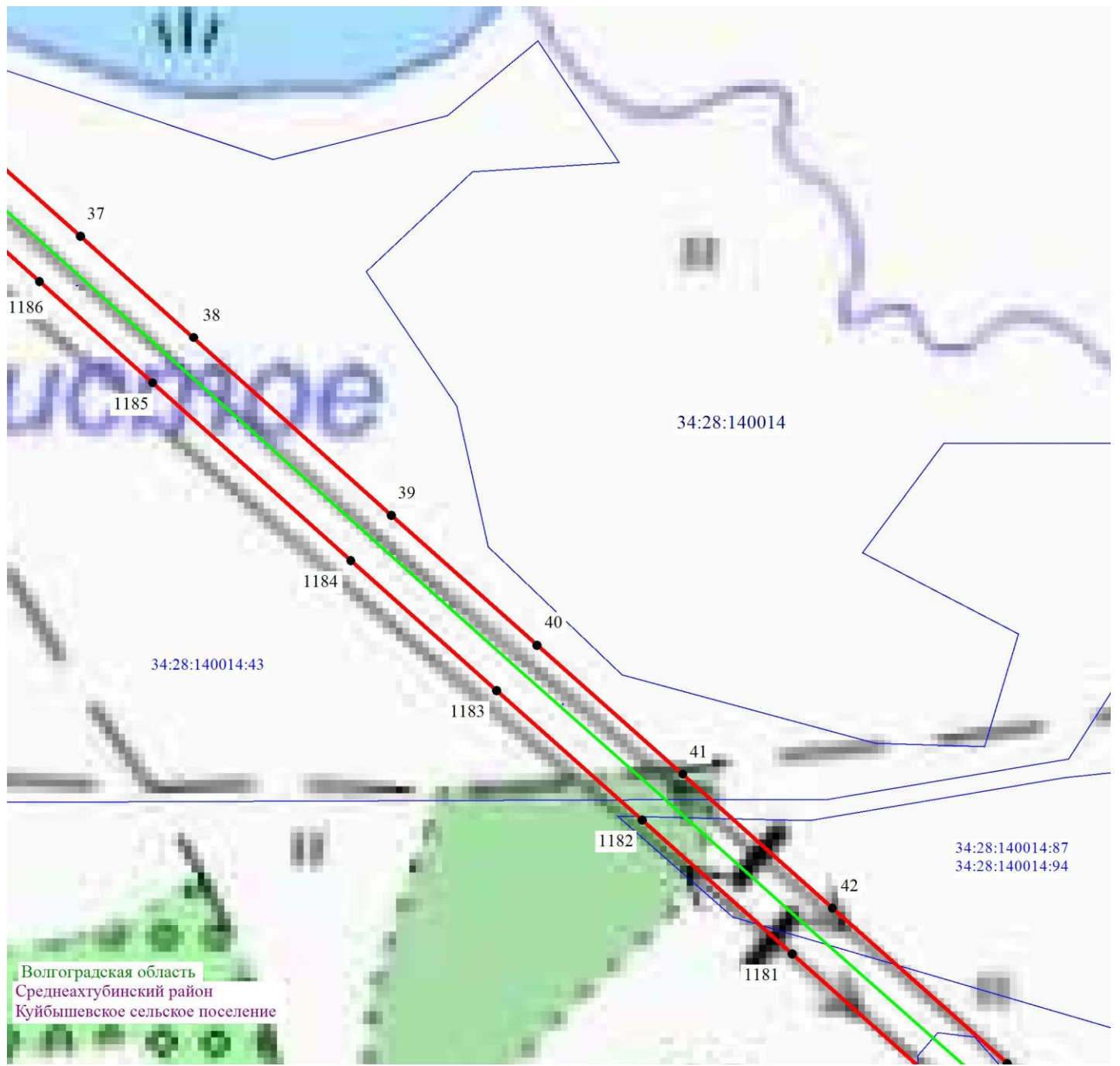
**Волгоградская область** - обозначение муниципального образования

**Среднеахтубинский район**










# Схема расположения границ публичного сервитута



Масштаб 1: 2000

## Используемые условные знаки и обозначения:


-  - обозначение границы кадастрового квартала по сведениям ЕГРН
-  - обозначение границы земельного участка по сведениям ЕГРН
-  - обозначение границы публичного сервитута
-  - обозначение объекта электросетевого хозяйства
-  2 - обозначение характерной точки охранной зоны

**34:00:0000000** – обозначение номера кадастрового квартала

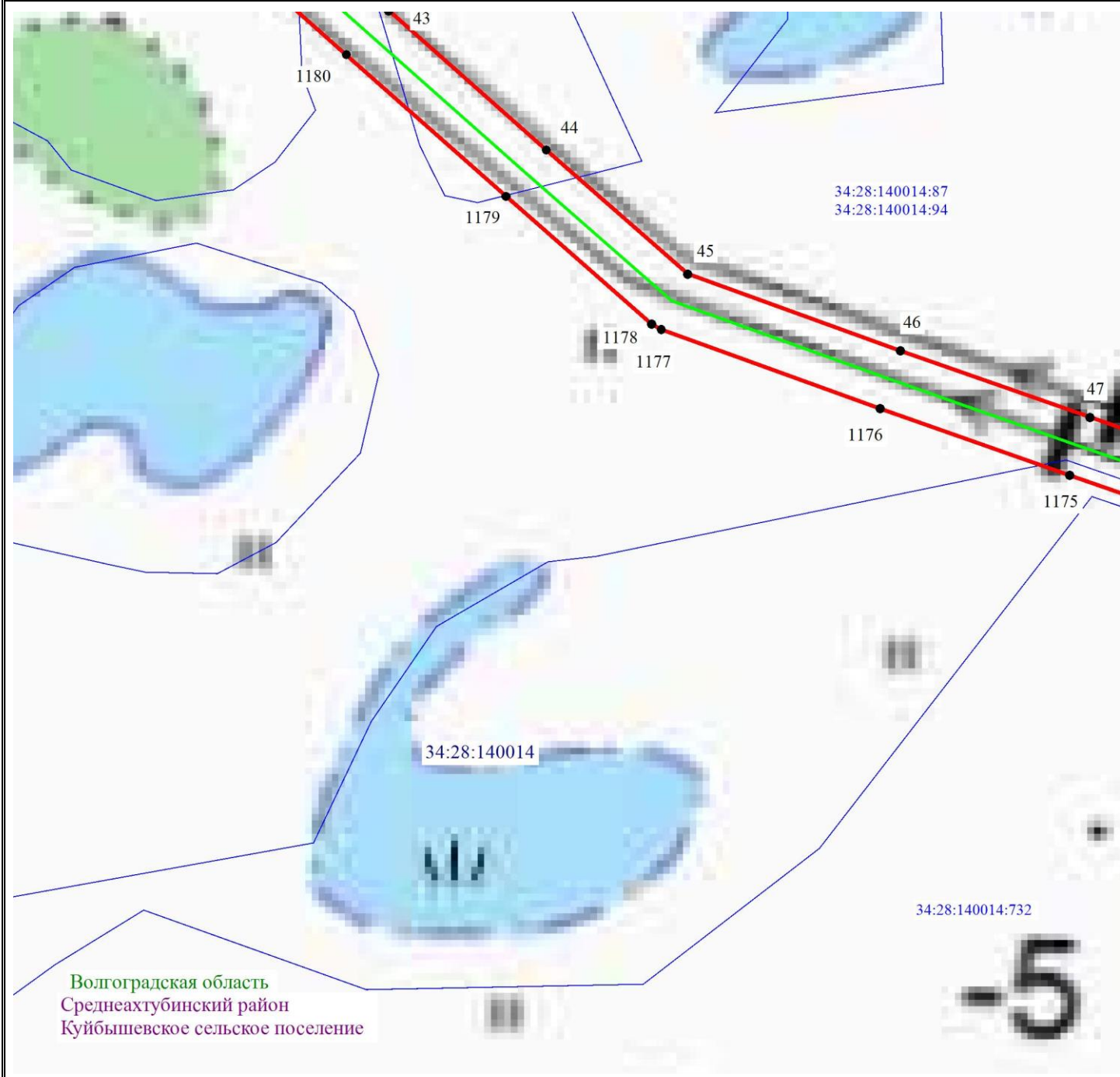
**34:18:100014:525** – обозначение номера земельного участка

**Волгоградская область** - обозначение муниципального образования

**Среднеакhtubинский район**








### Схема расположения границ публичного сервитута



Масштаб 1: 2000

#### Используемые условные знаки и обозначения:


-  - обозначение границы кадастрового квартала по сведениям ЕГРН
-  - обозначение границы земельного участка по сведениям ЕГРН
-  - обозначение границы публичного сервитута
-  - обозначение объекта электросетевого хозяйства
-  - обозначение характерной точки охранной зоны

**34:00:0000000** – обозначение номера кадастрового квартала

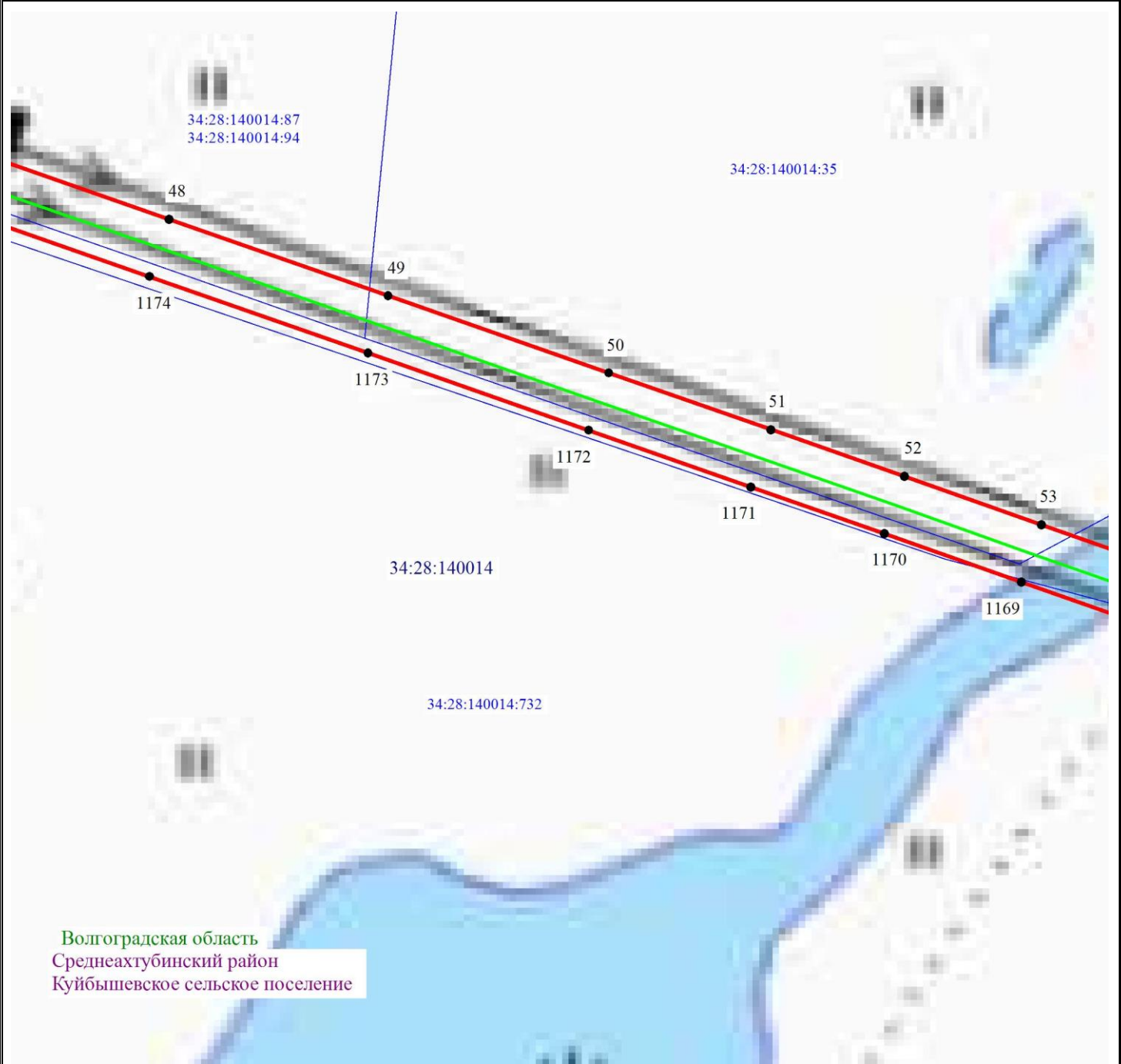
**34:18:100014:525** – обозначение номера земельного участка

**Волгоградская область** - обозначение муниципального образования

**Среднеахтубинский район**








# Схема расположения границ публичного сервитута



Волгоградская область  
Среднеахтубинский район  
Куйбышевское сельское поселение

Масштаб 1: 2000

## Используемые условные знаки и обозначения:


-  - обозначение границы кадастрового квартала по сведениям ЕГРН
-  - обозначение границы земельного участка по сведениям ЕГРН
-  - обозначение границы публичного сервитута
-  - обозначение объекта электросетевого хозяйства
-  2 - обозначение характерной точки охранной зоны

**34:00:0000000** – обозначение номера кадастрового квартала

**34:18:100014:525** – обозначение номера земельного участка

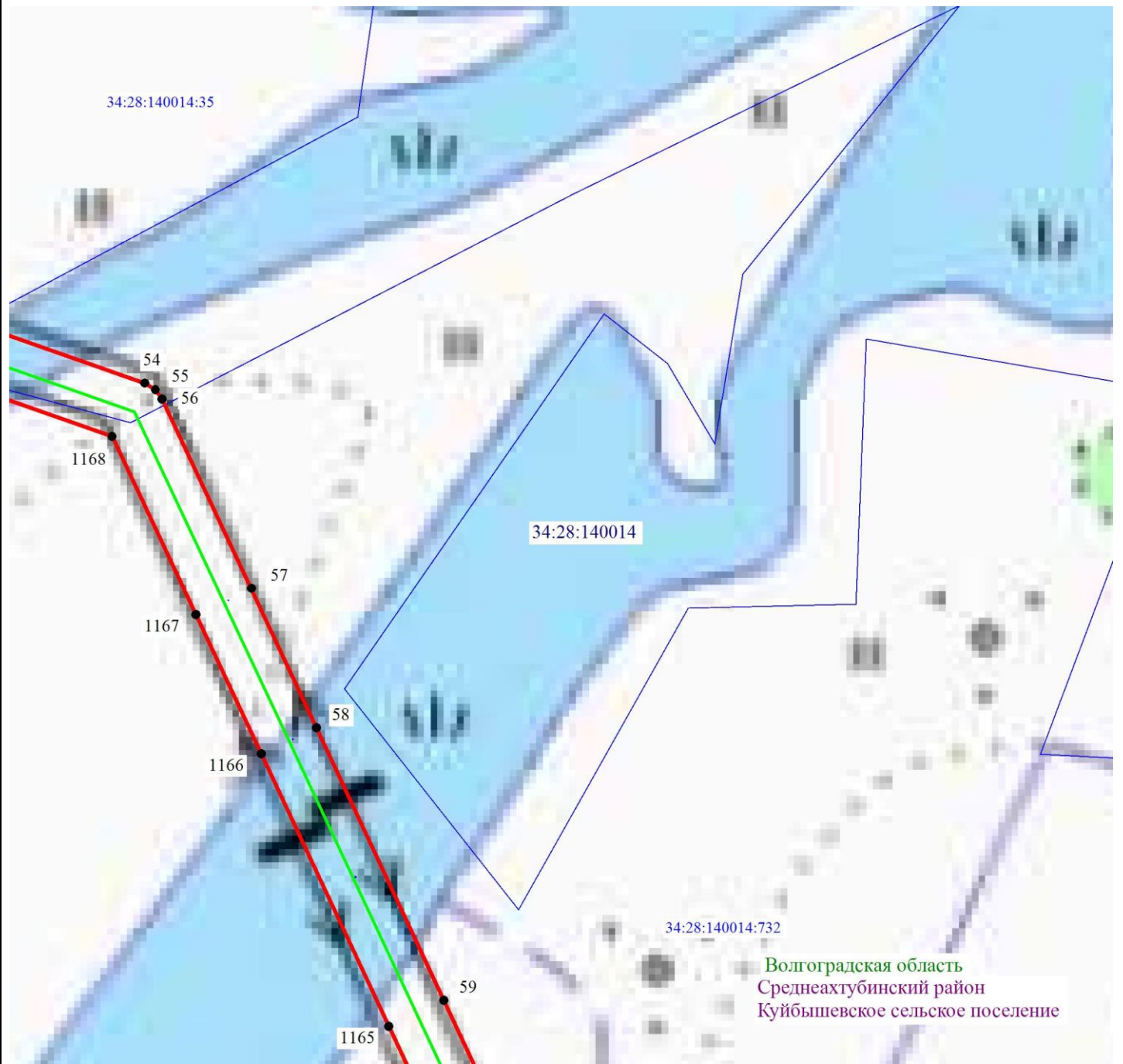
Волгоградская область - обозначение муниципального образования

Среднеахтубинский район










# Схема расположения границ публичного сервитута



Масштаб 1: 2000

## Используемые условные знаки и обозначения:


-  - обозначение границы кадастрового квартала по сведениям ЕГРН
-  - обозначение границы земельного участка по сведениям ЕГРН
-  - обозначение границы публичного сервитута
-  - обозначение объекта электросетевого хозяйства
-  2 - обозначение характерной точки охранной зоны

**34:00:0000000** – обозначение номера кадастрового квартала

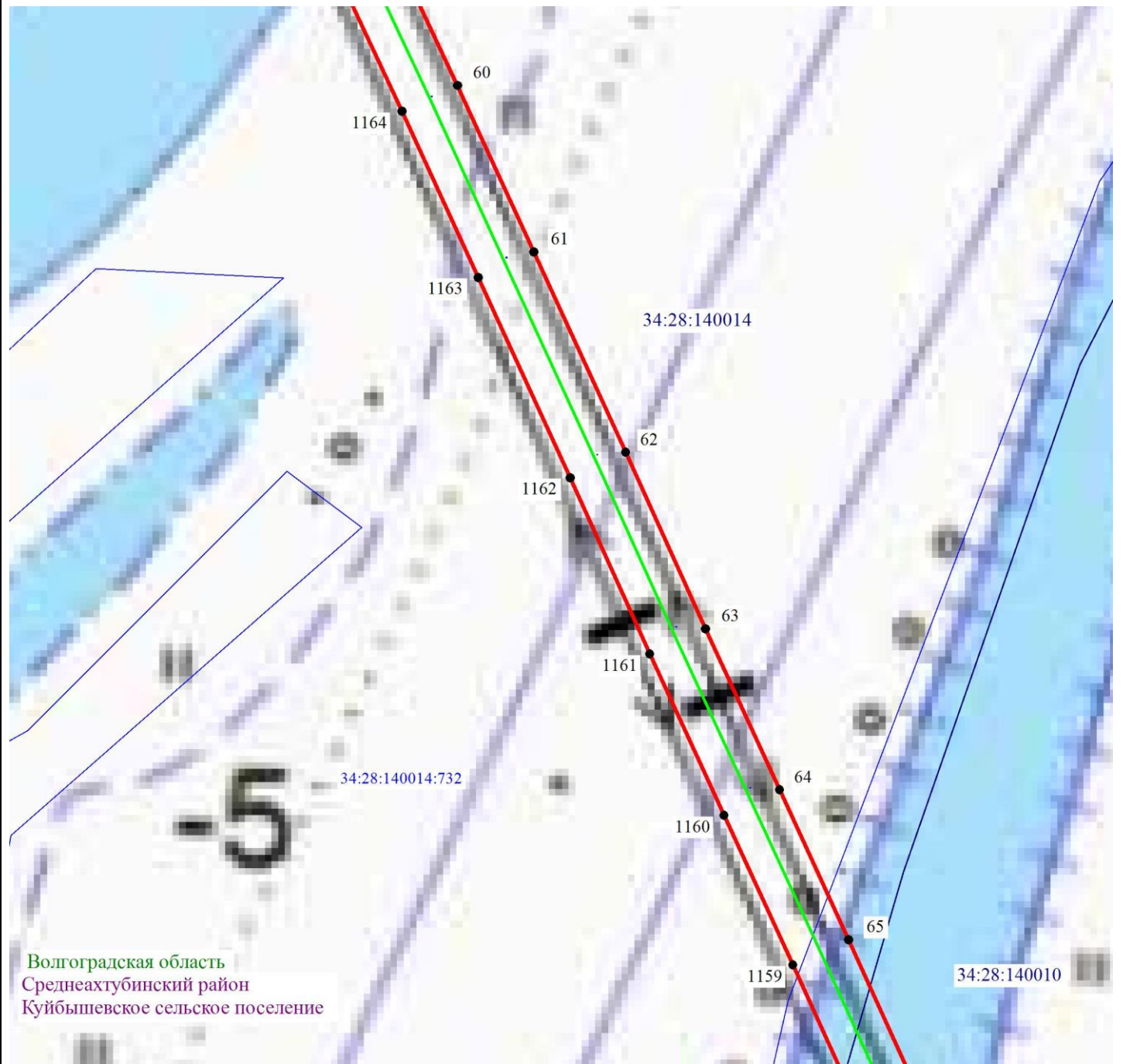
**34:18:100014:525** – обозначение номера земельного участка

Волгоградская область - обозначение муниципального образования

Среднеахтубинский район








### Схема расположения границ публичного сервитута



Масштаб 1: 2000

#### Используемые условные знаки и обозначения:


-  - обозначение границы кадастрового квартала по сведениям ЕГРН
-  - обозначение границы земельного участка по сведениям ЕГРН
-  - обозначение границы публичного сервитута
-  - обозначение объекта электросетевого хозяйства
-  2 - обозначение характерной точки охранной зоны

**34:00:0000000** – обозначение номера кадастрового квартала

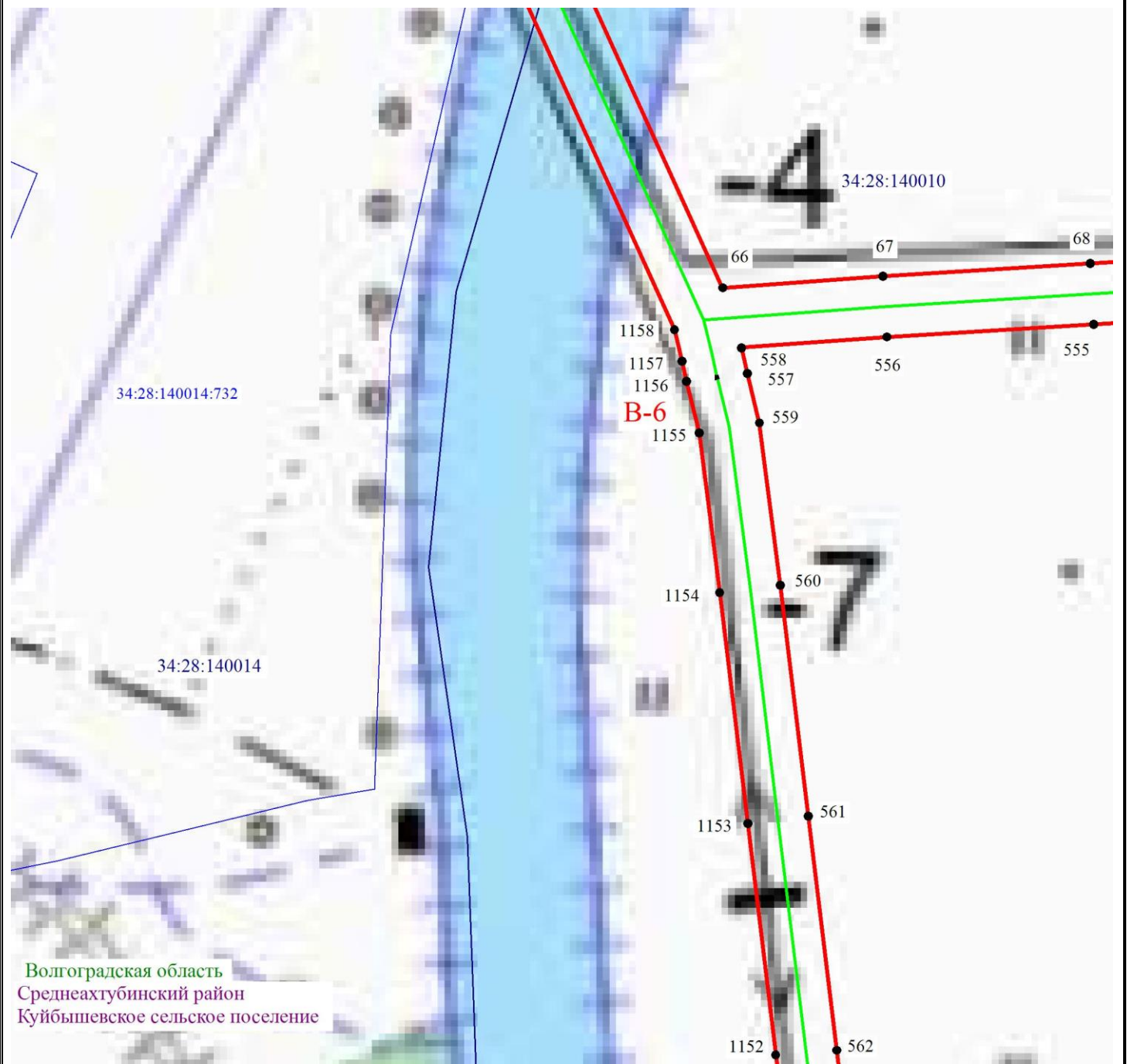
**34:18:100014:525** – обозначение номера земельного участка

**Волгоградская область** - обозначение муниципального образования

**Среднеахтубинский район**



## Схема расположения границ публичного сервитута



Волгоградская область  
Среднеахтубинский район  
Куйбышевское сельское поселение

Масштаб 1: 2000

### Используемые условные знаки и обозначения:


- - обозначение границы кадастрового квартала по сведениям ЕГРН
- - обозначение границы земельного участка по сведениям ЕГРН
- - обозначение границы публичного сервитута
- - обозначение объекта электросетевого хозяйства
- 2 - обозначение характерной точки охранной зоны

**34:00:0000000** – обозначение номера кадастрового квартала

**34:18:100014:525** – обозначение номера земельного участка

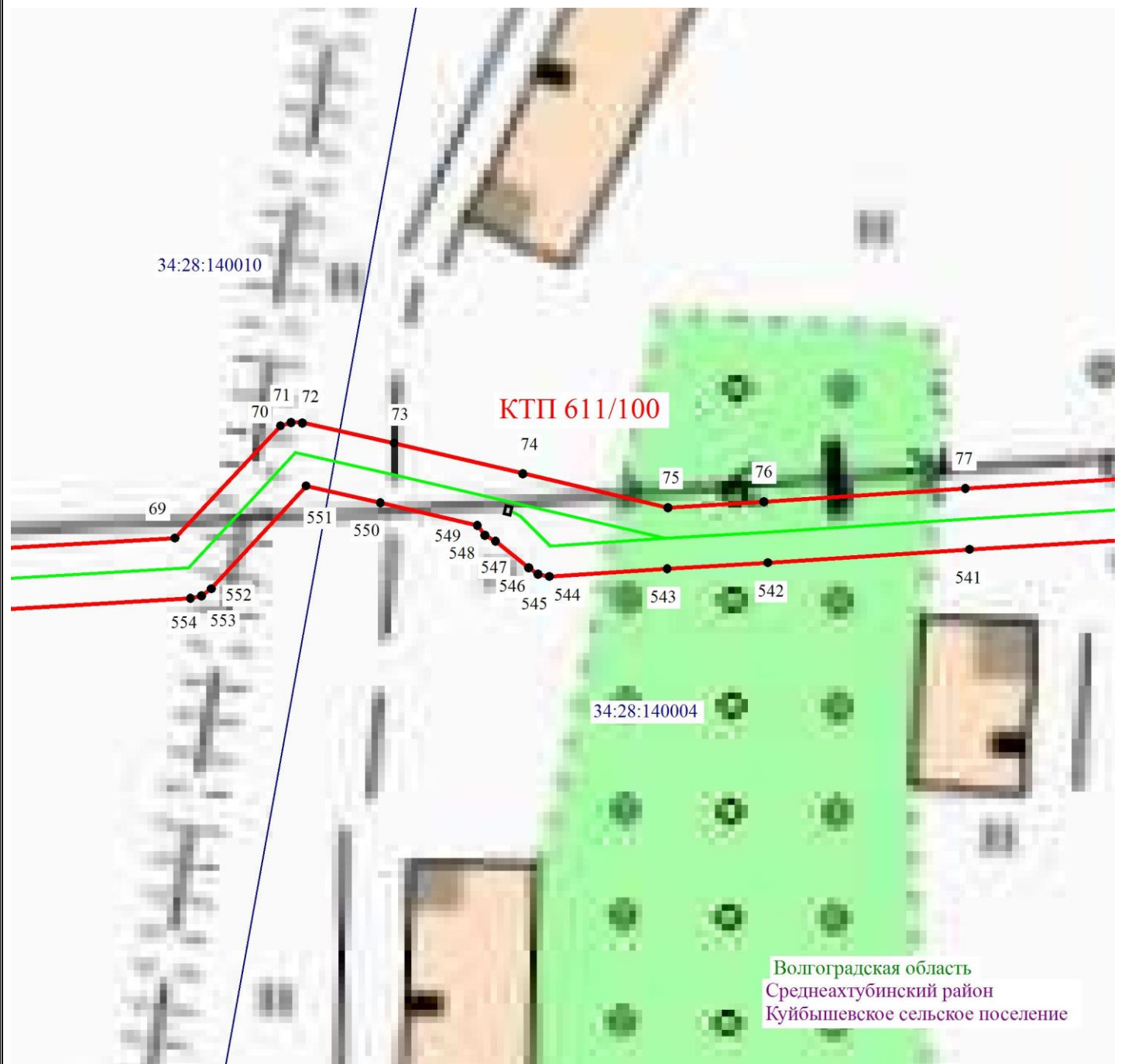
Волгоградская область - обозначение муниципального образования

Среднеахтубинский район






## Схема расположения границ публичного сервитута



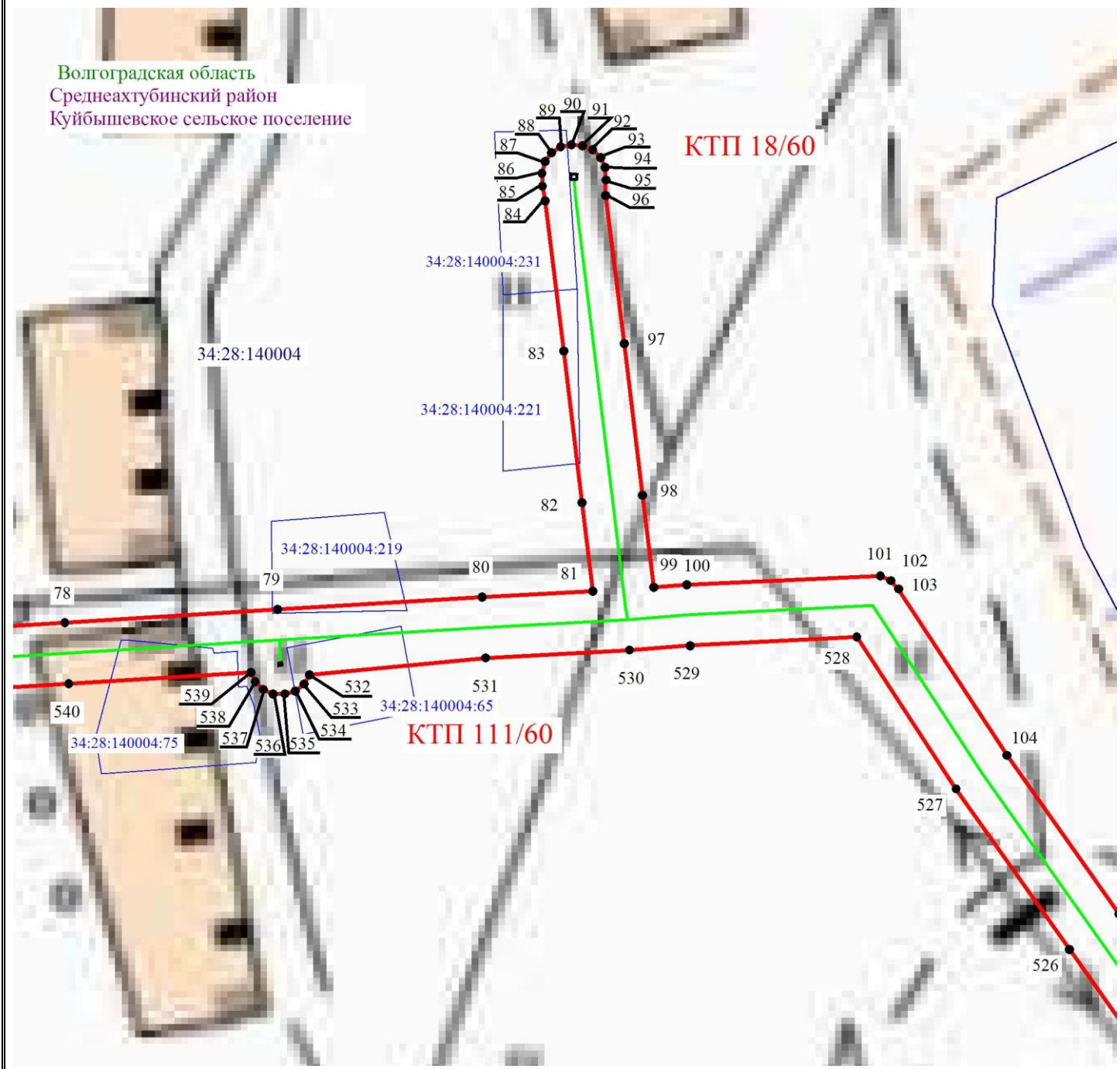
Масштаб 1: 2000

### Используемые условные знаки и обозначения:

- - обозначение границы кадастрового квартала по сведениям ЕГРН
- - обозначение границы земельного участка по сведениям ЕГРН
- - обозначение границы публичного сервитута
- - обозначение объекта электросетевого хозяйства
- 2 - обозначение характерной точки охранной зоны
- 34:00:0000000** – обозначение номера кадастрового квартала
- 34:18:100014:525** – обозначение номера земельного участка
- Волгоградская область - обозначение муниципального образования
- Среднеахтубинский район



## Схема расположения границ публичного сервитута



Масштаб 1: 2000

**Используемые условные знаки и обозначения:**


- - обозначение границы кадастрового квартала по сведениям ЕГРН
- - обозначение границы земельного участка по сведениям ЕГРН
- - обозначение границы публичного сервитута
- - обозначение объекта электросетевого хозяйства
- 2 - обозначение характерной точки охранной зоны

**34:00:0000000** – обозначение номера кадастрового квартала

**34:18:100014:525** – обозначение номера земельного участка

Волгоградская область - обозначение муниципального образования

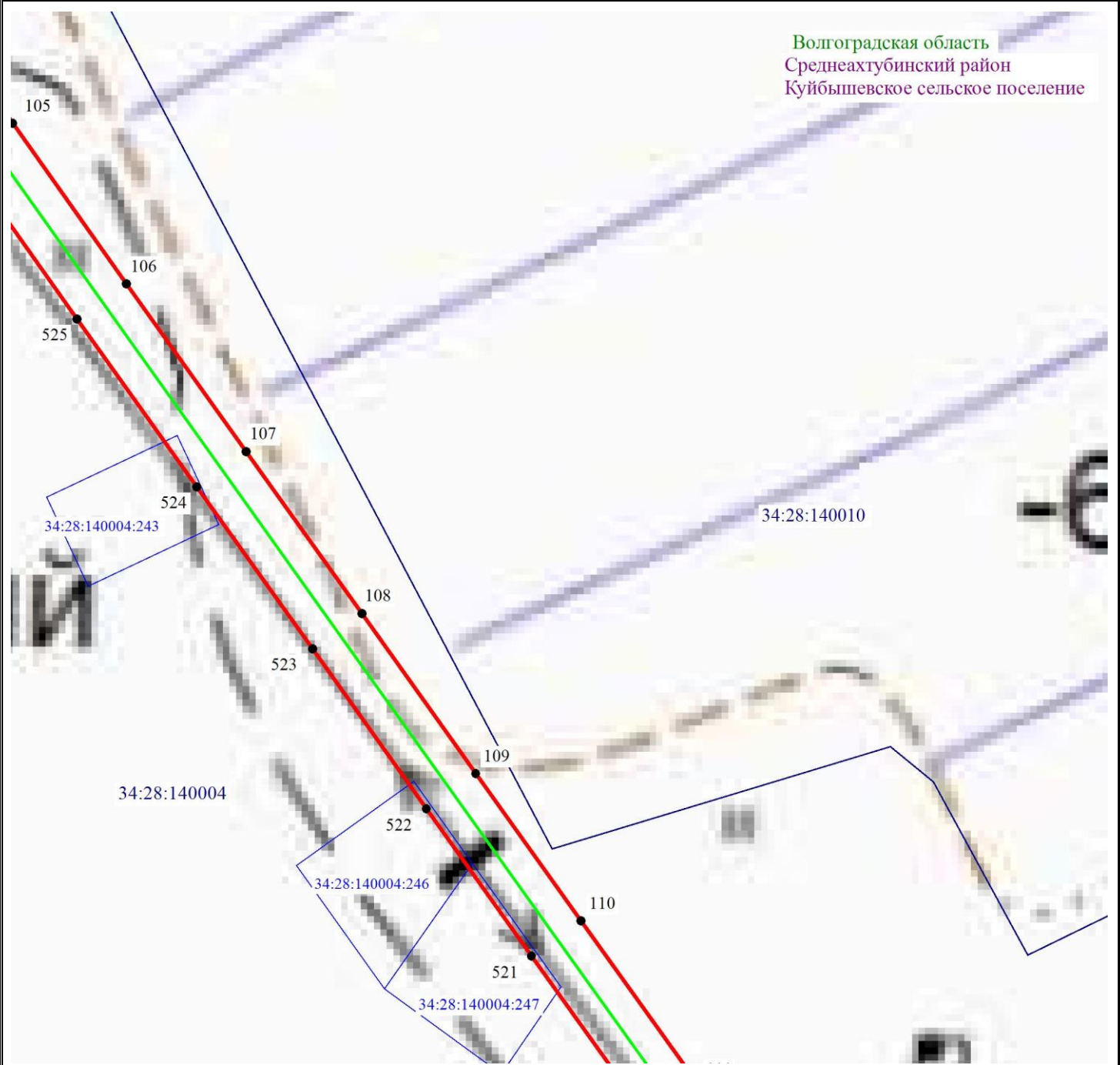
Среднеахтубинский район










# Схема расположения границ публичного сервитута

Волгоградская область  
Среднеахтубинский район  
Куйбышевское сельское поселение



Масштаб 1: 2000

## Используемые условные знаки и обозначения:

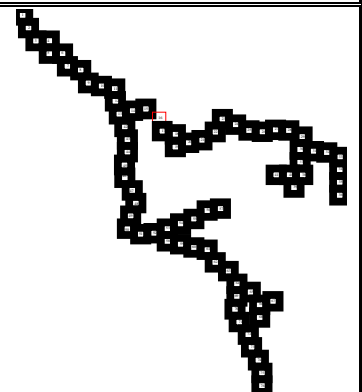
-  - обозначение границы кадастрового квартала по сведениям ЕГРН
-  - обозначение границы земельного участка по сведениям ЕГРН
-  - обозначение границы публичного сервитута
-  - обозначение объекта электросетевого хозяйства
-  - обозначение характерной точки охранной зоны

**34:00:0000000** – обозначение номера кадастрового квартала

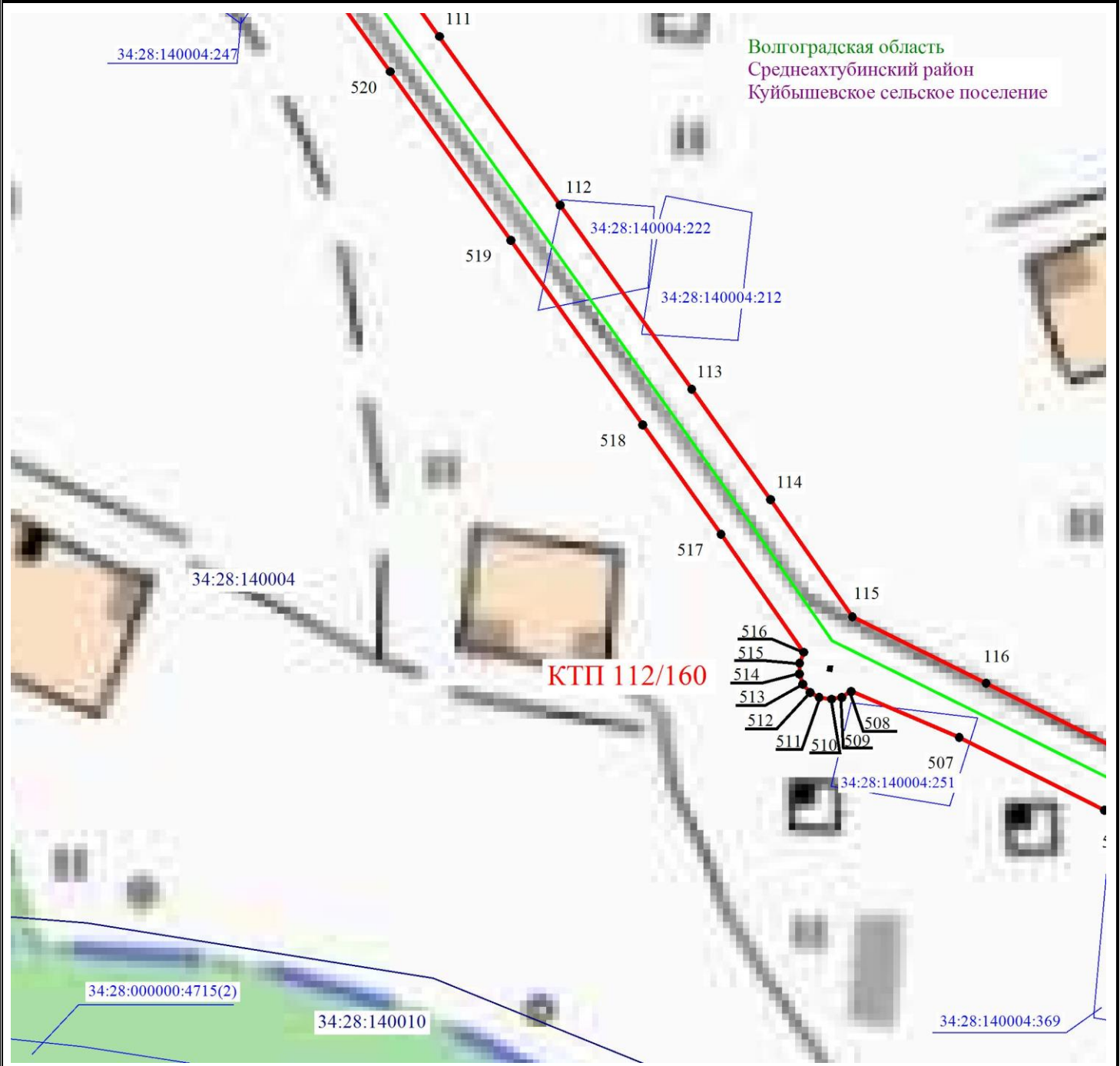
**34:18:100014:525** – обозначение номера земельного участка

Волгоградская область - обозначение муниципального образования

Среднеахтубинский район



## Схема расположения границ публичного сервитута



Масштаб 1: 2000

### Используемые условные знаки и обозначения:


- - обозначение границы кадастрового квартала по сведениям ЕГРН
- - обозначение границы земельного участка по сведениям ЕГРН
- - обозначение границы публичного сервитута
- - обозначение объекта электросетевого хозяйства
- 2 - обозначение характерной точки охранной зоны

**34:00:0000000** – обозначение номера кадастрового квартала

**34:18:100014:525** – обозначение номера земельного участка

**Волгоградская область** - обозначение муниципального образования

**Среднеахтубинский район**








# Схема расположения границ публичного сервитута

Волгоградская область  
Среднеахтубинский район  
Куйбышевское сельское поселение



Масштаб 1: 2000

## Используемые условные знаки и обозначения:


-  - обозначение границы кадастрового квартала по сведениям ЕГРН
-  - обозначение границы земельного участка по сведениям ЕГРН
-  - обозначение границы публичного сервитута
-  - обозначение объекта электросетевого хозяйства
-  2 - обозначение характерной точки охранной зоны

**34:00:0000000** – обозначение номера кадастрового квартала

**34:18:100014:525** – обозначение номера земельного участка

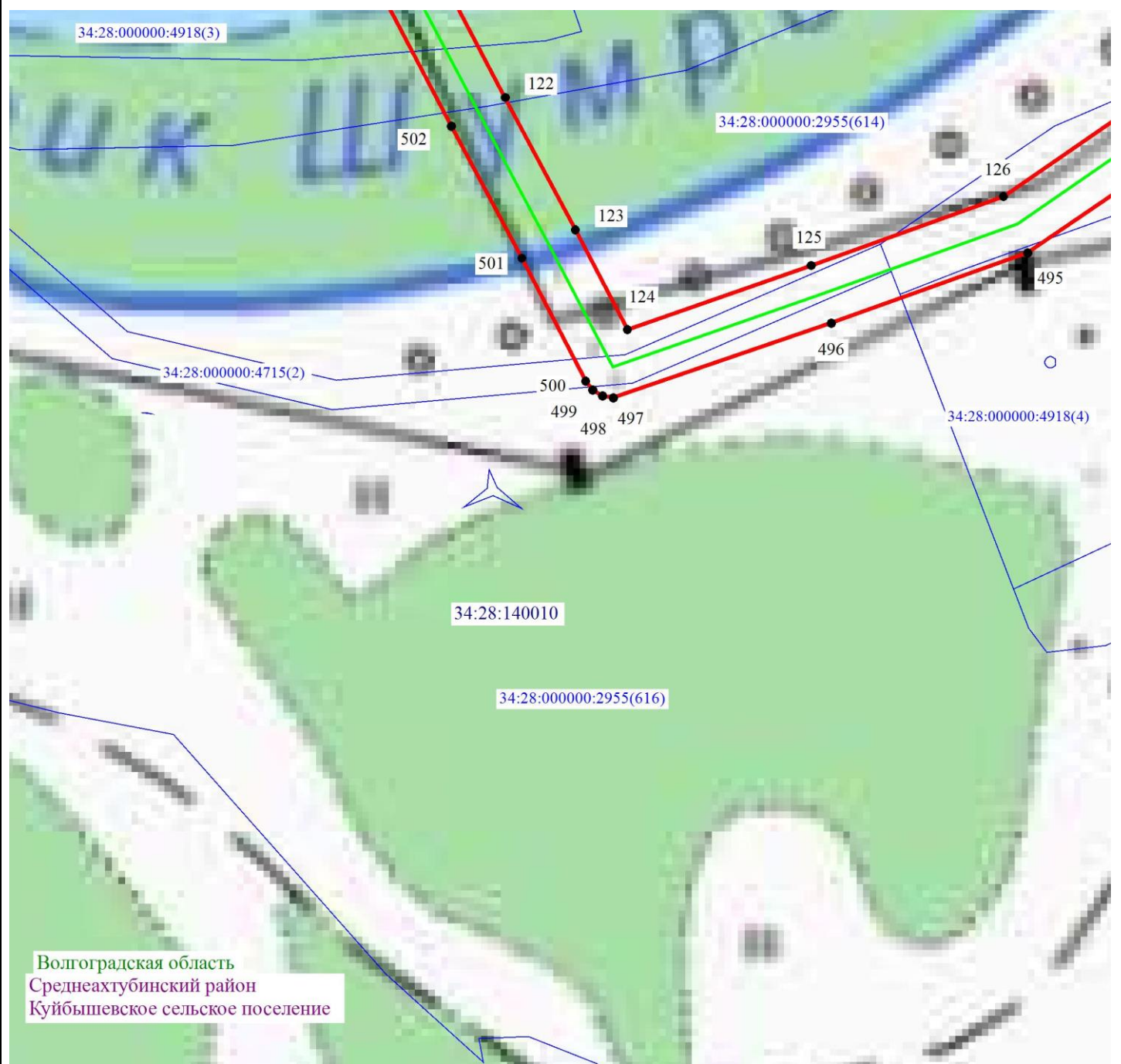
Волгоградская область - обозначение муниципального образования

Среднеахтубинский район










### Схема расположения границ публичного сервитута



Масштаб 1: 2000

#### Используемые условные знаки и обозначения:

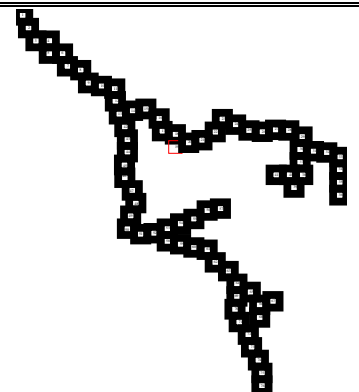
-  - обозначение границы кадастрового квартала по сведениям ЕГРН
-  - обозначение границы земельного участка по сведениям ЕГРН
-  - обозначение границы публичного сервитута
-  - обозначение объекта электросетевого хозяйства
-  2 - обозначение характерной точки охранной зоны

**34:00:0000000** – обозначение номера кадастрового квартала

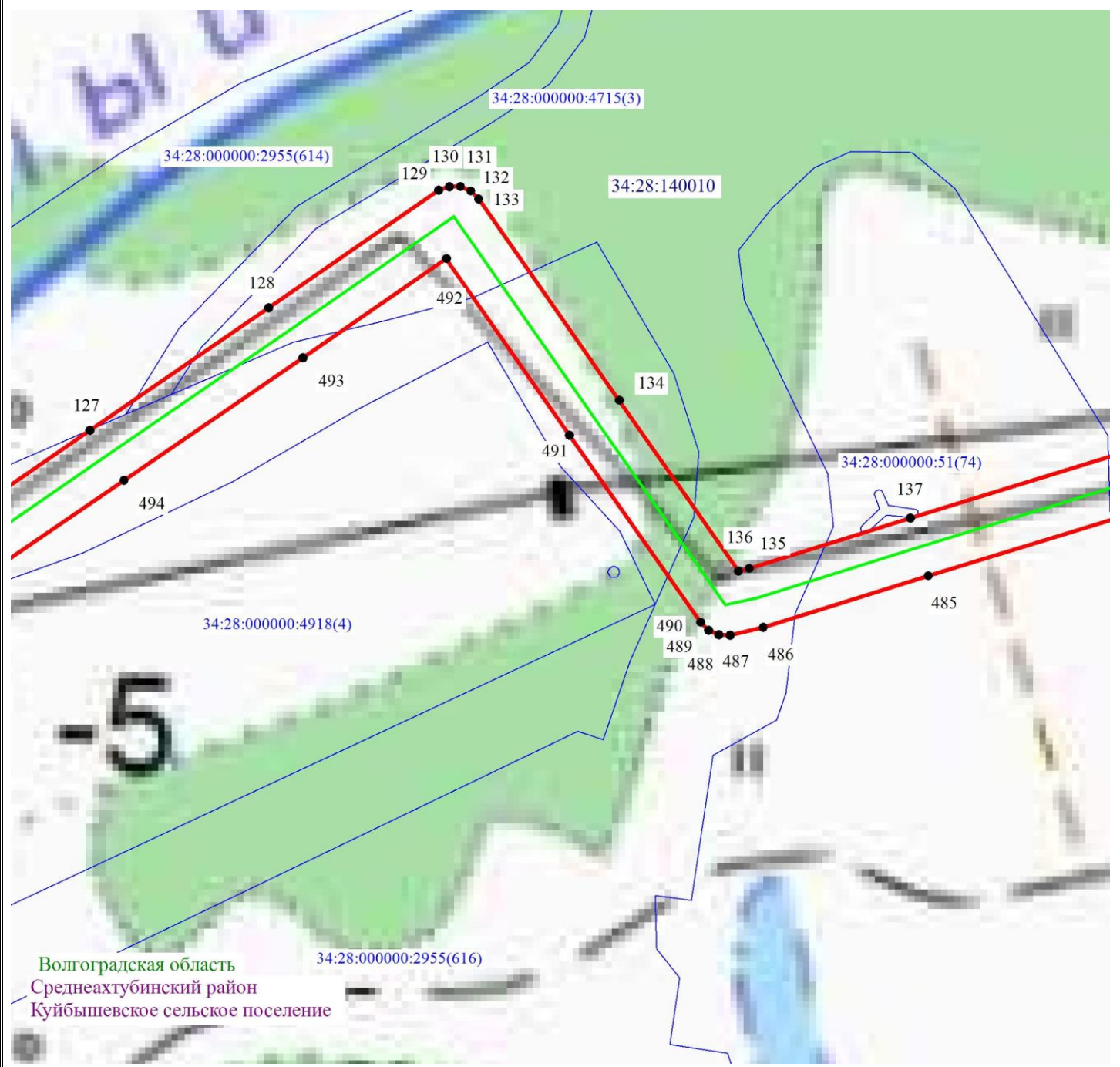
**34:18:100014:525** – обозначение номера земельного участка

**Волгоградская область** - обозначение муниципального образования

**Среднеахтубинский район**



## Схема расположения границ публичного сервитута



Масштаб 1: 2000

### Используемые условные знаки и обозначения:

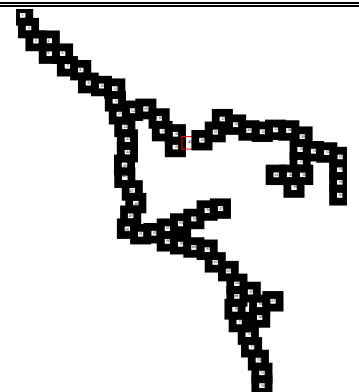
- - обозначение границы кадастрового квартала по сведениям ЕГРН
- - обозначение границы земельного участка по сведениям ЕГРН
- - обозначение границы публичного сервитута
- - обозначение объекта электросетевого хозяйства
- 2 - обозначение характерной точки охранной зоны

**34:00:0000000** — обозначение номера кадастрового квартала

**34:18:100014:525** — обозначение номера земельного участка

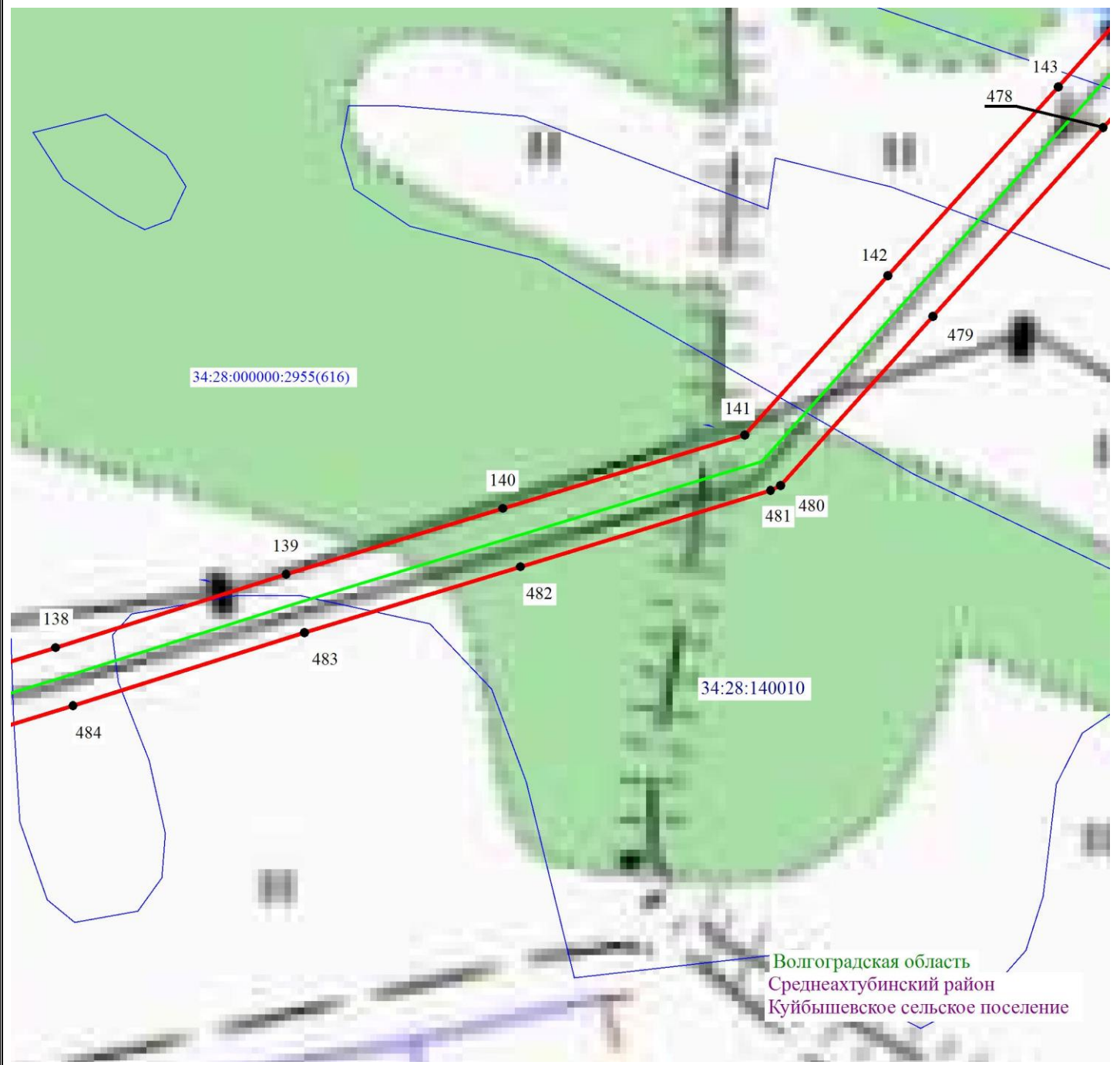
**Волгоградская область** - обозначение муниципального образования

**Среднеахтубинский район**










# Схема расположения границ публичного сервитута



Масштаб 1: 2000

## Используемые условные знаки и обозначения:


-  - обозначение границы кадастрового квартала по сведениям ЕГРН
-  - обозначение границы земельного участка по сведениям ЕГРН
-  - обозначение границы публичного сервитута
-  - обозначение объекта электросетевого хозяйства
-  2 - обозначение характерной точки охранной зоны

**34:00:0000000** – обозначение номера кадастрового квартала

**34:18:100014:525** – обозначение номера земельного участка

**Волгоградская область** - обозначение муниципального образования

**Среднеахтубинский район**








# Схема расположения границ публичного сервитута



Масштаб 1: 2000

## Используемые условные знаки и обозначения:

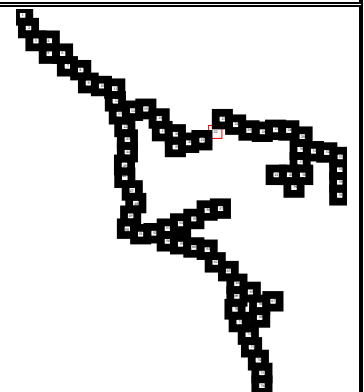
-  - обозначение границы кадастрового квартала по сведениям ЕГРН
-  - обозначение границы земельного участка по сведениям ЕГРН
-  - обозначение границы публичного сервитута
-  - обозначение объекта электросетевого хозяйства
-  2 - обозначение характерной точки охранной зоны

**34:00:000000** – обозначение номера кадастрового квартала

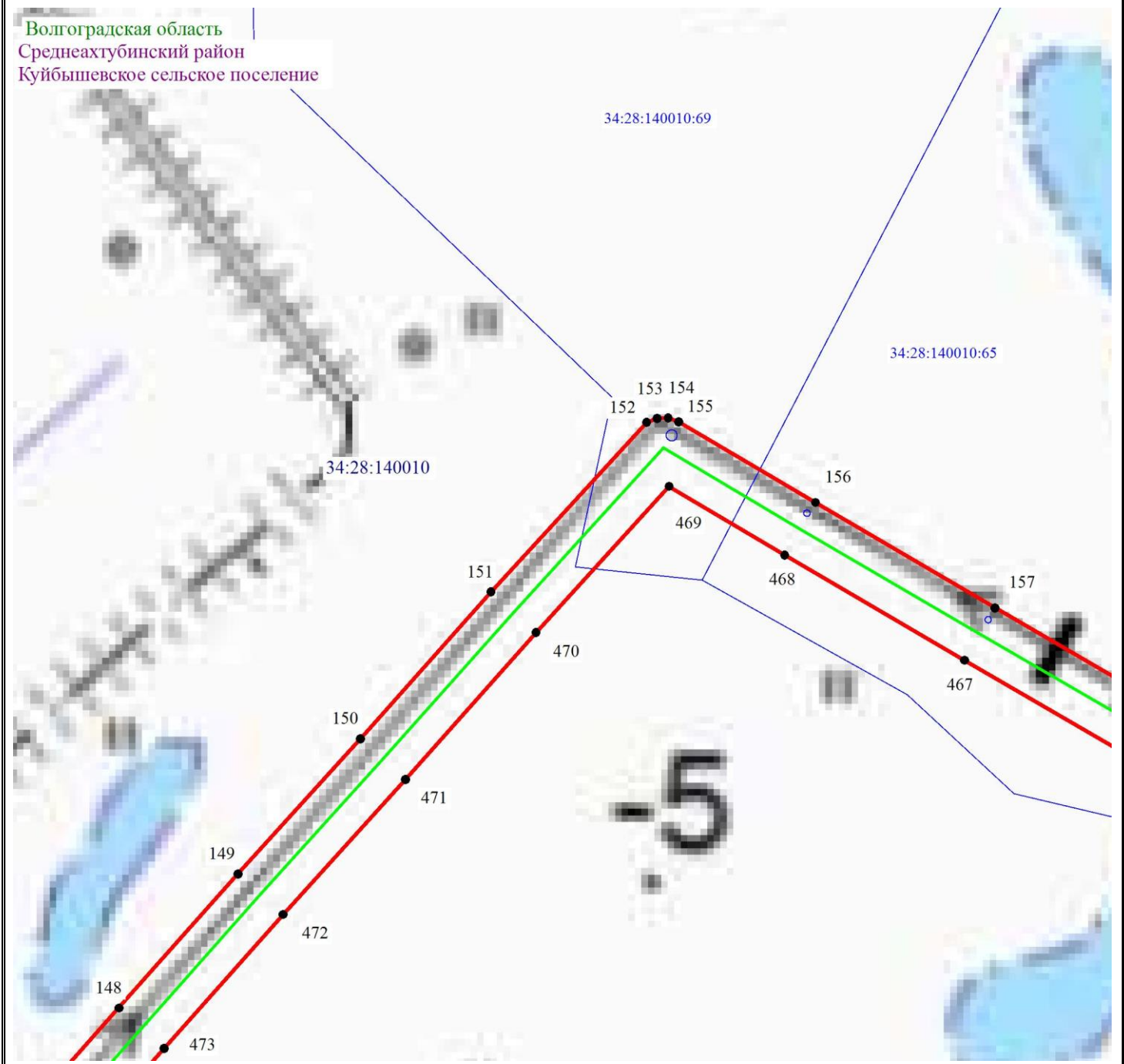
**34:18:100014:525** – обозначение номера земельного участка

**Волгоградская область** - обозначение муниципального образования

**Среднеахтубинский район**



# Схема расположения границ публичного сервитута



Масштаб 1: 2000

## Используемые условные знаки и обозначения:

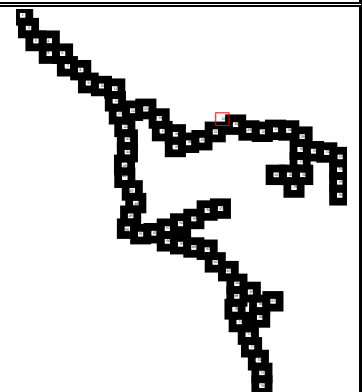
- - обозначение границы кадастрового квартала по сведениям ЕГРН
- - обозначение границы земельного участка по сведениям ЕГРН
- - обозначение границы публичного сервитута
- - обозначение объекта электросетевого хозяйства
- 2 - обозначение характерной точки охранной зоны

34:00:0000000 - обозначение номера кадастрового квартала

34:18:100014:525 - обозначение номера земельного участка

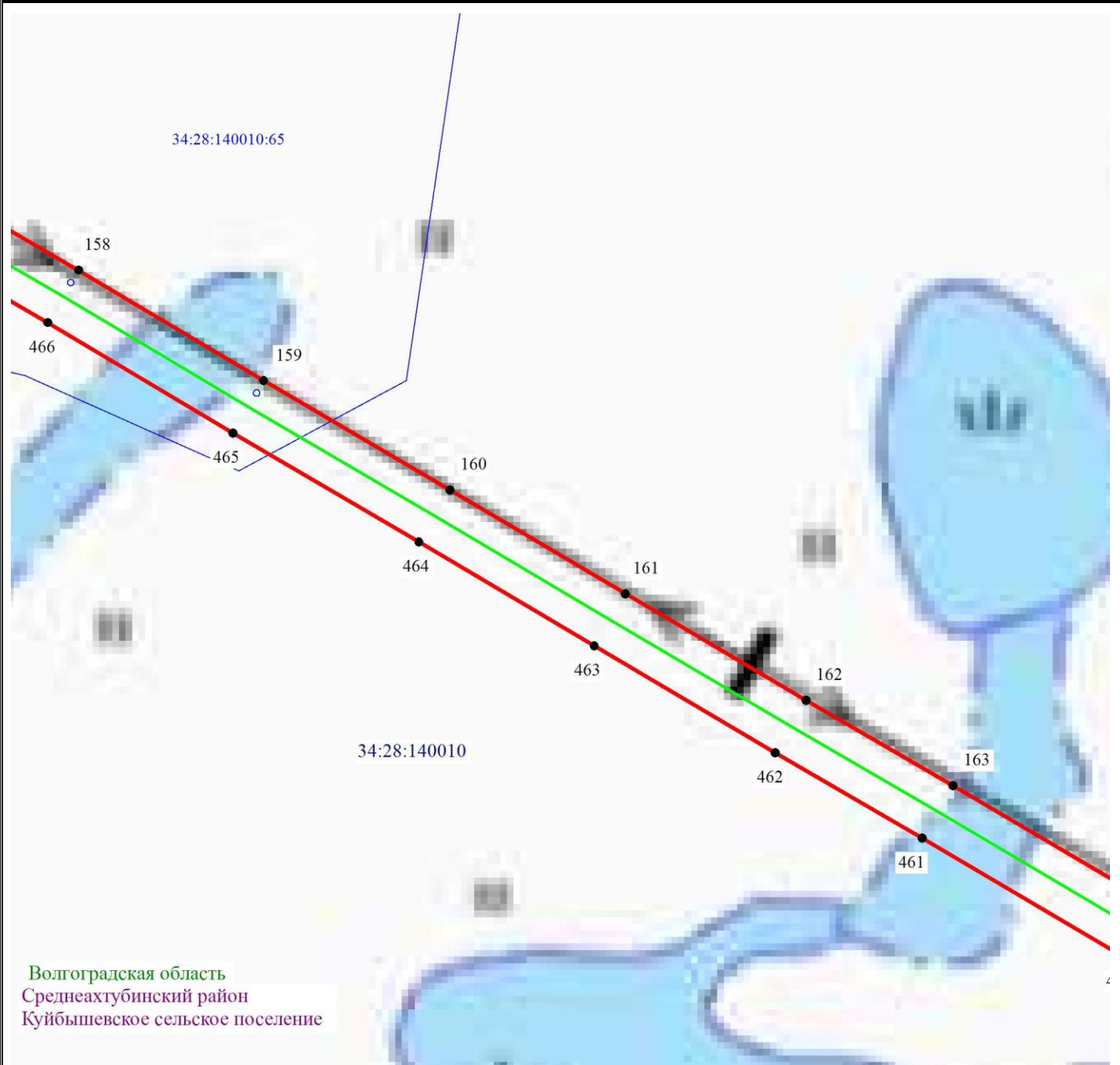
Волгоградская область - обозначение муниципального образования

Среднеахтубинский район










# Схема расположения границ публичного сервитута



Масштаб 1: 2000

## Используемые условные знаки и обозначения:


-  - обозначение границы кадастрового квартала по сведениям ЕГРН
-  - обозначение границы земельного участка по сведениям ЕГРН
-  - обозначение границы публичного сервитута
-  - обозначение объекта электросетевого хозяйства
-  2 - обозначение характерной точки охранной зоны

34:00:0000000 – обозначение номера кадастрового квартала

34:18:100014:525 – обозначение номера земельного участка

Волгоградская область - обозначение муниципального образования

Среднеакhtubинский район








# Схема расположения границ публичного сервитута



Масштаб 1: 2000

## Используемые условные знаки и обозначения:

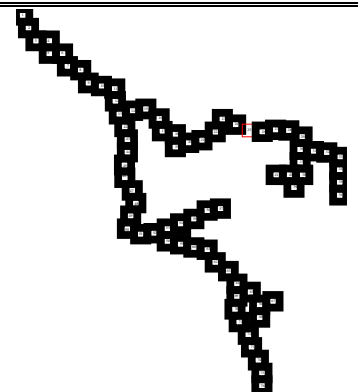
-  - обозначение границы кадастрового квартала по сведениям ЕГРН
-  - обозначение границы земельного участка по сведениям ЕГРН
-  - обозначение границы публичного сервитута
-  - обозначение объекта электросетевого хозяйства
-  - обозначение характерной точки охранной зоны

**34:00:0000000** – обозначение номера кадастрового квартала

**34:18:100014:525** – обозначение номера земельного участка

**Волгоградская область** - обозначение муниципального образования

**Среднеакhtubинский район**








# Схема расположения границ публичного сервитута



Масштаб 1: 2000

## Используемые условные знаки и обозначения:


-  - обозначение границы кадастрового квартала по сведениям ЕГРН
-  - обозначение границы земельного участка по сведениям ЕГРН
-  - обозначение границы публичного сервитута
-  - обозначение объекта электросетевого хозяйства
-  - обозначение характерной точки охранной зоны

**34:00:0000000** – обозначение номера кадастрового квартала

**34:18:100014:525** – обозначение номера земельного участка

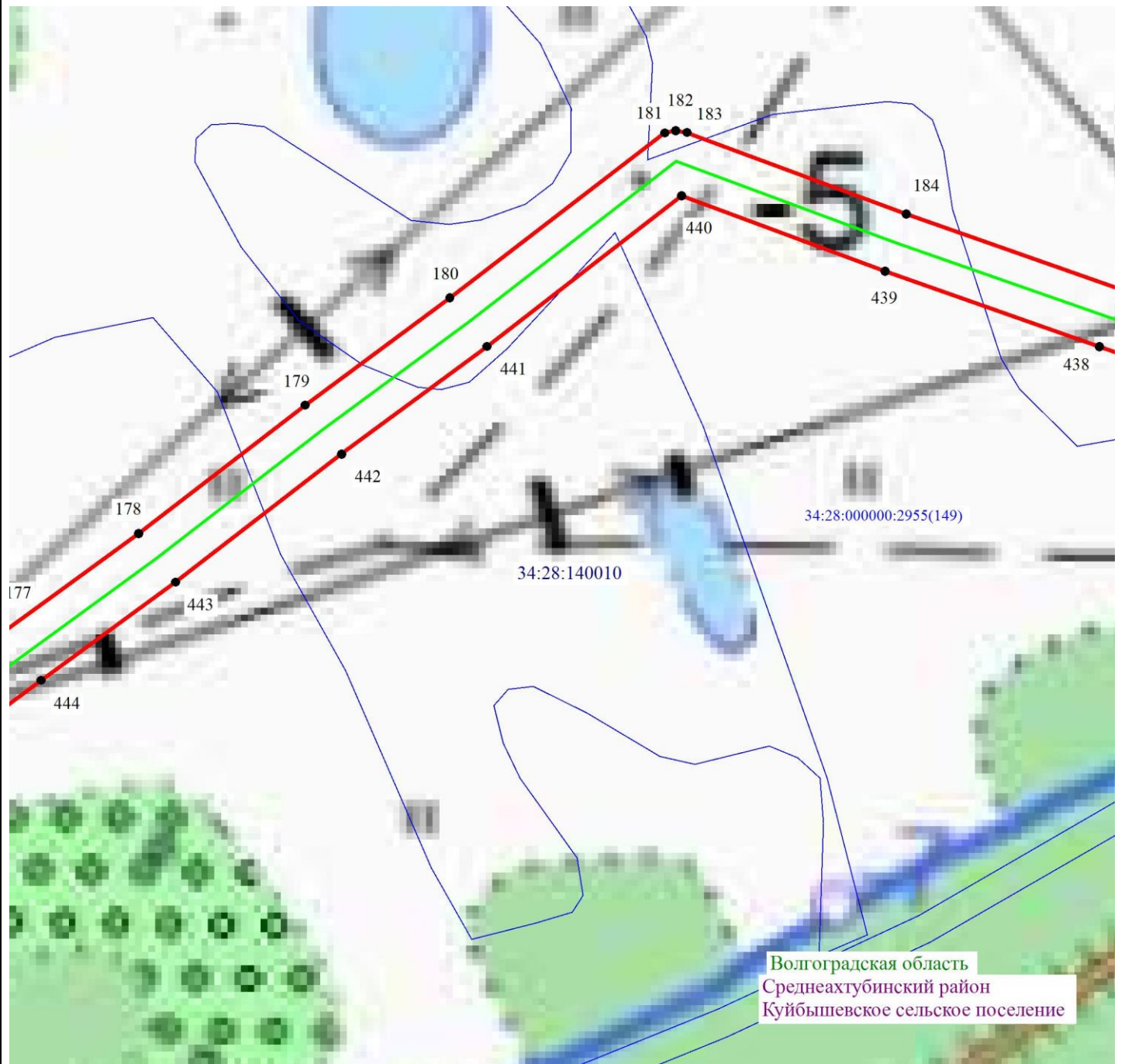
Волгоградская область - обозначение муниципального образования

Среднеакhtubинский район





# Схема расположения границ публичного сервитута



Масштаб 1: 2000

## Используемые условные знаки и обозначения:

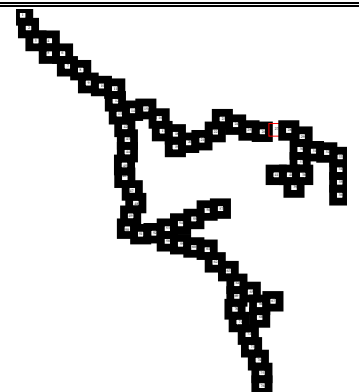
- - обозначение границы кадастрового квартала по сведениям ЕГРН
- - обозначение границы земельного участка по сведениям ЕГРН
- - обозначение границы публичного сервитута
- - обозначение объекта электросетевого хозяйства
- 2 - обозначение характерной точки охранной зоны

34:00:0000000 - обозначение номера кадастрового квартала

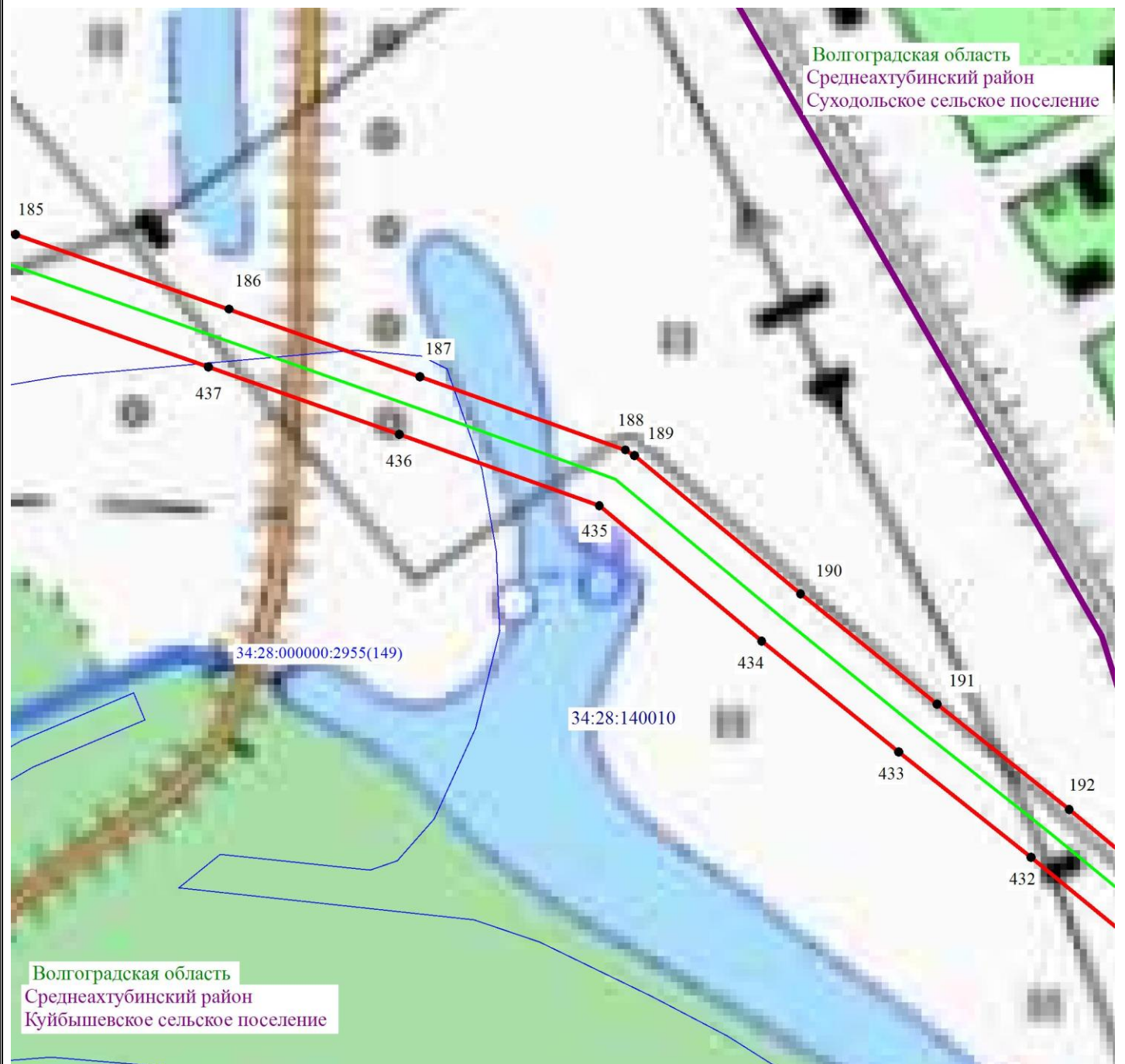
34:18:100014:525 - обозначение номера земельного участка

Волгоградская область - обозначение муниципального образования

Среднеахтубинский район








# Схема расположения границ публичного сервитута



Масштаб 1: 2000

## Используемые условные знаки и обозначения:

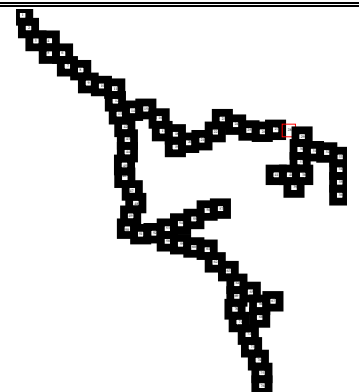
-  - обозначение границы кадастрового квартала по сведениям ЕГРН
-  - обозначение границы земельного участка по сведениям ЕГРН
-  - обозначение границы публичного сервитута
-  - обозначение объекта электросетевого хозяйства
-  2 - обозначение характерной точки охранной зоны

**34:00:0000000** – обозначение номера кадастрового квартала

**34:18:100014:525** – обозначение номера земельного участка

Волгоградская область - обозначение муниципального образования

Среднеахтубинский район










# Схема расположения границ публичного сервитута



Масштаб 1: 2000

## Используемые условные знаки и обозначения:


-  - обозначение границы кадастрового квартала по сведениям ЕГРН
-  - обозначение границы земельного участка по сведениям ЕГРН
-  - обозначение границы публичного сервитута
-  - обозначение объекта электросетевого хозяйства
-  2 - обозначение характерной точки охранной зоны

**34:00:0000000** – обозначение номера кадастрового квартала

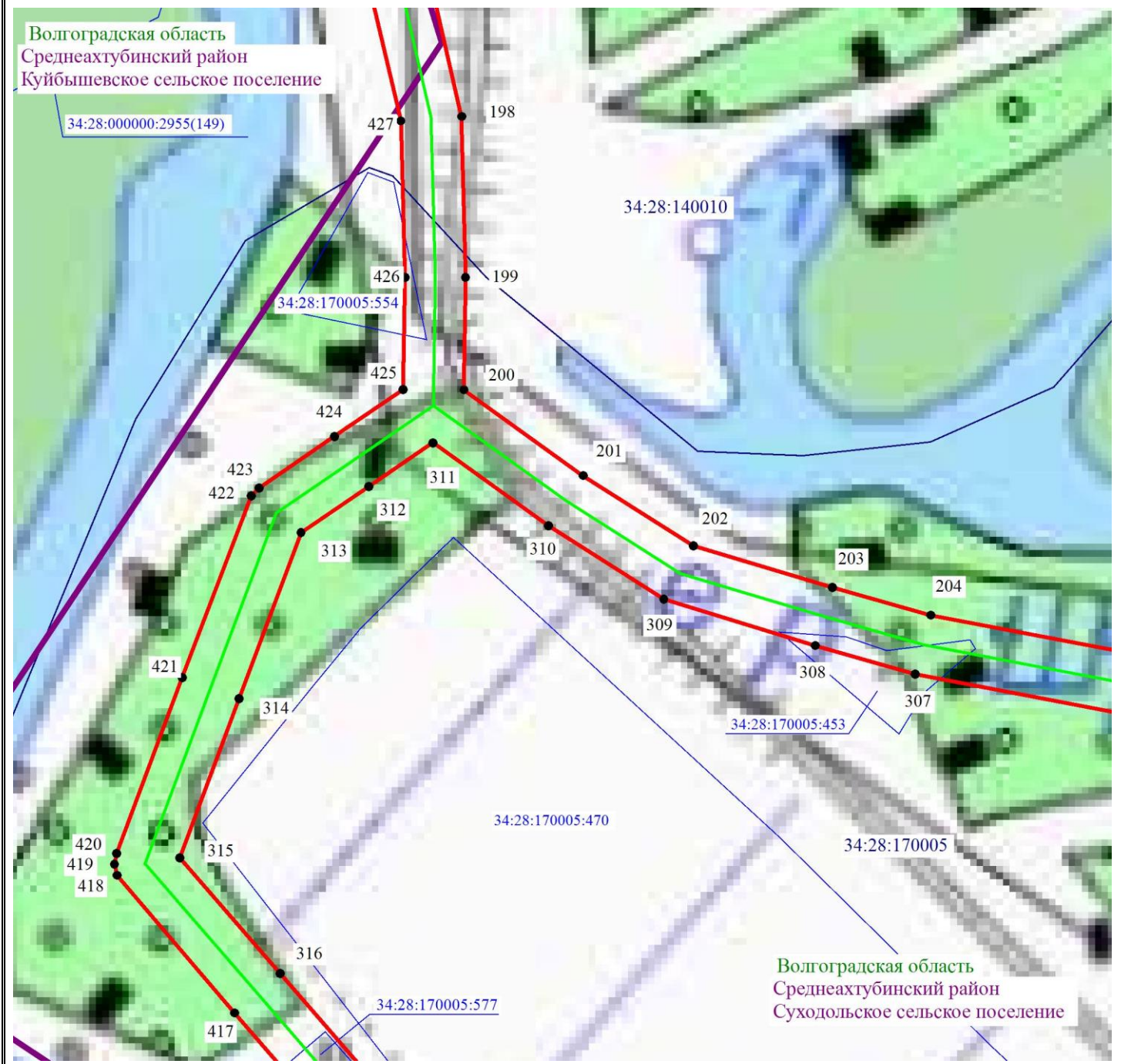
**34:18:100014:525** – обозначение номера земельного участка

**Волгоградская область** - обозначение муниципального образования


**Среднеахтубинский район**



## Схема расположения границ публичного сервитута



Масштаб 1: 2000



**Используемые условные знаки и обозначения:**

- - обозначение границы кадастрового квартала по сведениям ЕГРН
- - обозначение границы земельного участка по сведениям ЕГРН
- - обозначение границы публичного сервитута
- - обозначение объекта электросетевого хозяйства
- 2 - обозначение характерной точки охранный зоны

**34:00:0000000** – обозначение номера кадастрового квартала

**34:18:100014:525** – обозначение номера земельного участка

**Волгоградская область** - обозначение муниципального образования


**Среднеахтубинский район**








# Схема расположения границ публичного сервитута



Масштаб 1: 2000



## Используемые условные знаки и обозначения:

-  - обозначение границы кадастрового квартала по сведениям ЕГРН
-  - обозначение границы земельного участка по сведениям ЕГРН
-  - обозначение границы публичного сервитута
-  - обозначение объекта электросетевого хозяйства
-  2 - обозначение характерной точки охранной зоны

**34:00:0000000** – обозначение номера кадастрового квартала

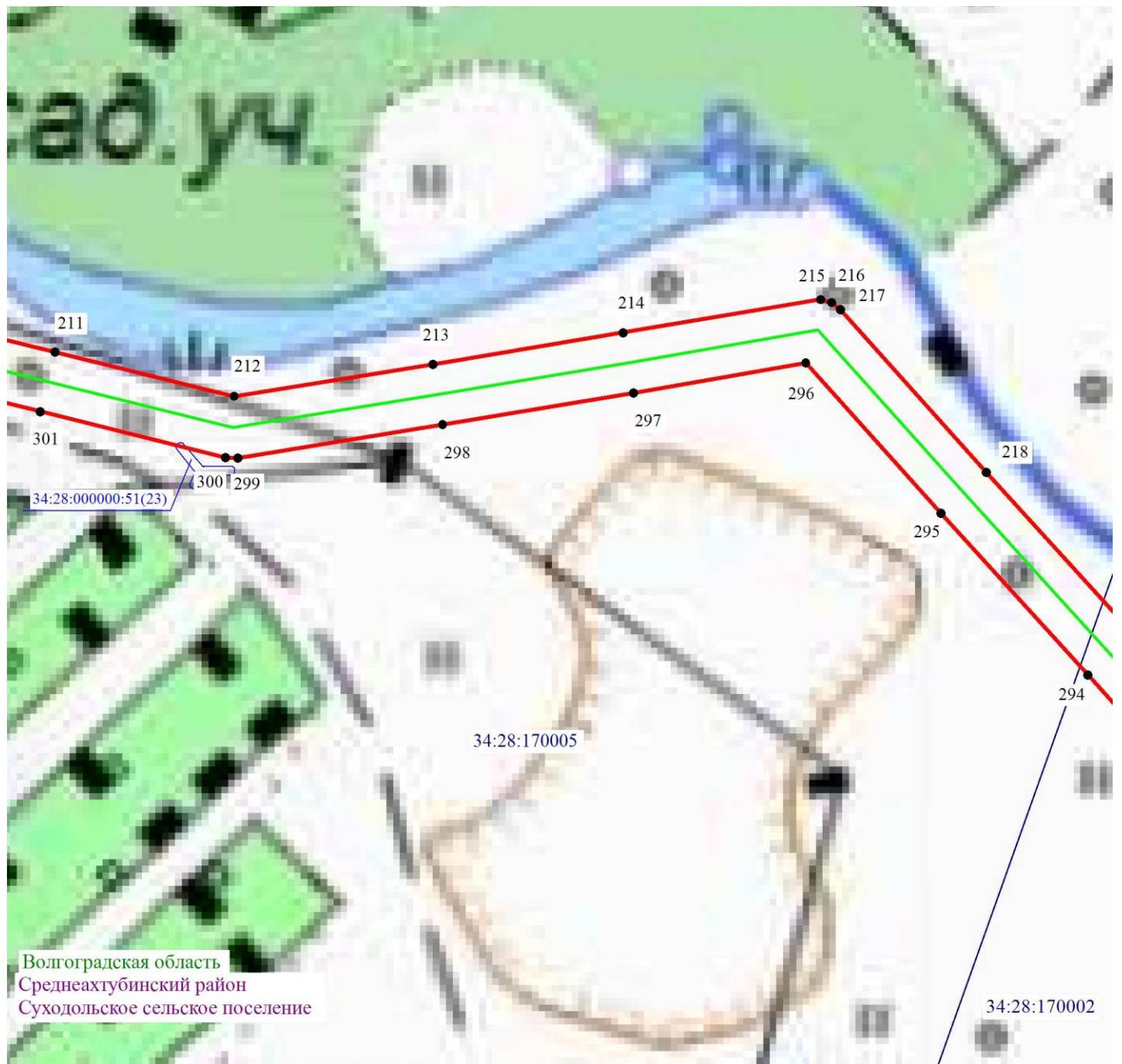
**34:18:100014:525** – обозначение номера земельного участка

Волгоградская область - обозначение муниципального образования

Среднеахтубинский район



## Схема расположения границ публичного сервитута



Волгоградская область  
Среднеахтубинский район  
Суходольское сельское поселение

Масштаб 1: 2000

**Используемые условные знаки и обозначения:**

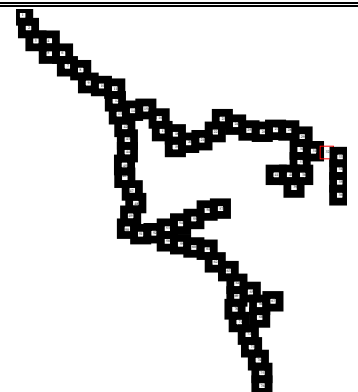
- обозначение границы кадастрового квартала по сведениям ЕГРН
- обозначение границы земельного участка по сведениям ЕГРН
- обозначение границы публичного сервитута
- обозначение объекта электросетевого хозяйства
- обозначение характерной точки охранной зоны

**34:00:0000000** – обозначение номера кадастрового квартала

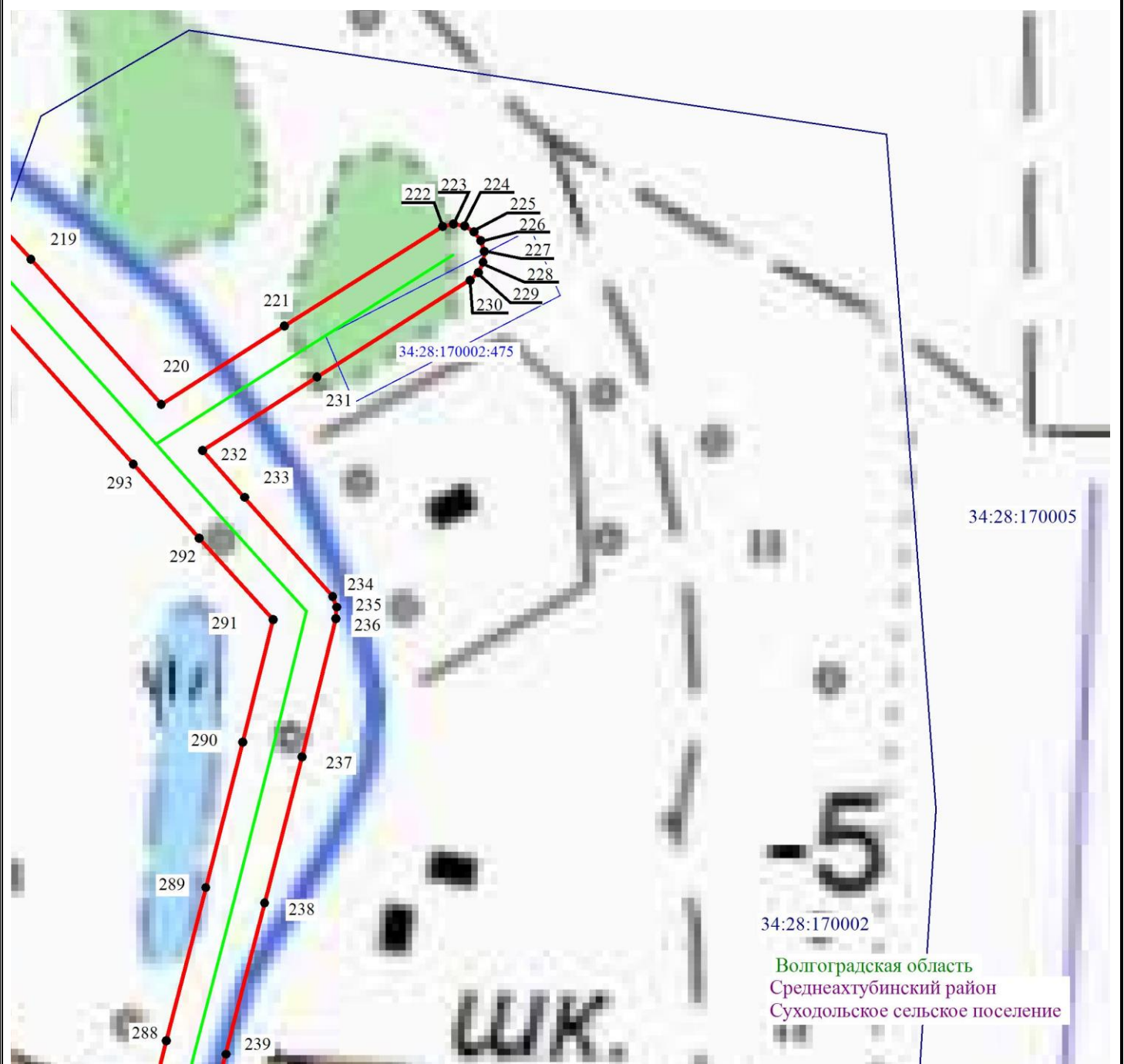
**34:18:100014:525** – обозначение номера земельного участка

Волгоградская область - обозначение муниципального образования

Среднеахтубинский район



## Схема расположения границ публичного сервитута



34:28:170005

34:28:170002

Волгоградская область  
Среднеахтубинский район  
Суходольское сельское поселение

Масштаб 1: 2000

### Используемые условные знаки и обозначения:

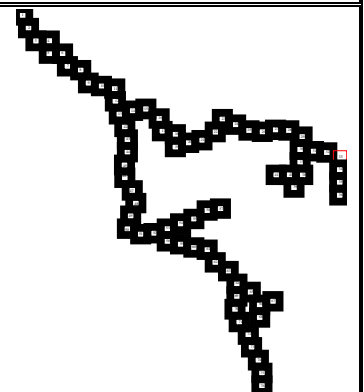
- - обозначение границы кадастрового квартала по сведениям ЕГРН
- - обозначение границы земельного участка по сведениям ЕГРН
- - обозначение границы публичного сервитута
- - обозначение объекта электросетевого хозяйства
- 2 - обозначение характерной точки охранной зоны

**34:00:0000000** – обозначение номера кадастрового квартала

**34:18:100014:525** – обозначение номера земельного участка

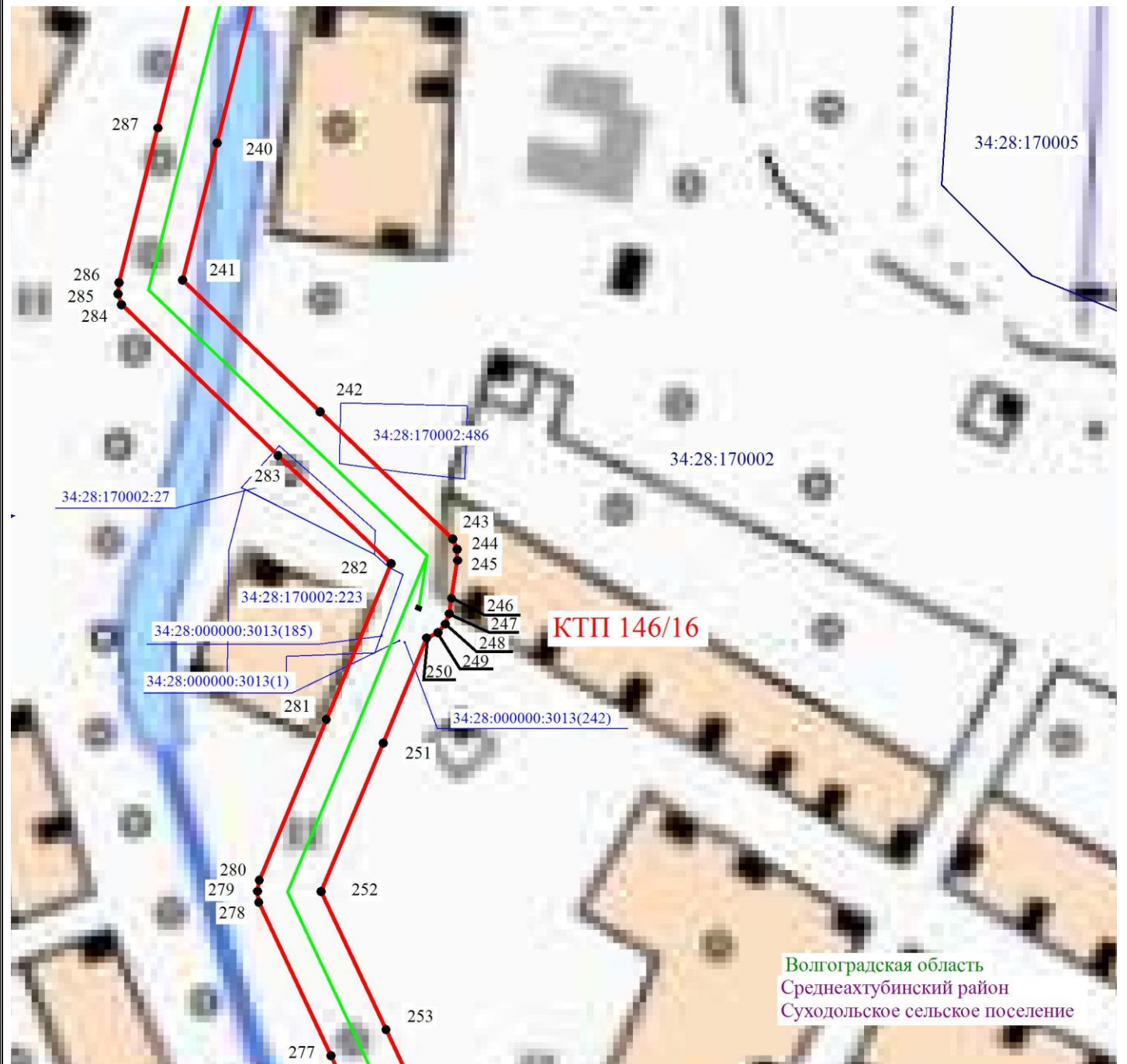
Волгоградская область - обозначение муниципального образования

Среднеахтубинский район





## Схема расположения границ публичного сервитута



Масштаб 1: 2000

### Используемые условные знаки и обозначения:

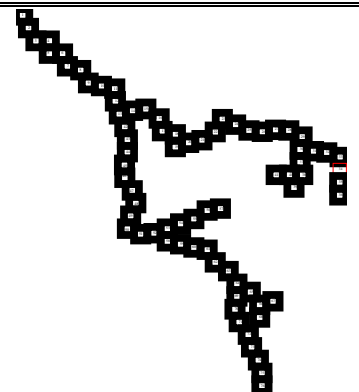
- - обозначение границы кадастрового квартала по сведениям ЕГРН
- - обозначение границы земельного участка по сведениям ЕГРН
- - обозначение границы публичного сервитута
- - обозначение объекта электросетевого хозяйства
- 2 - обозначение характерной точки охранной зоны

**34:00:0000000** – обозначение номера кадастрового квартала

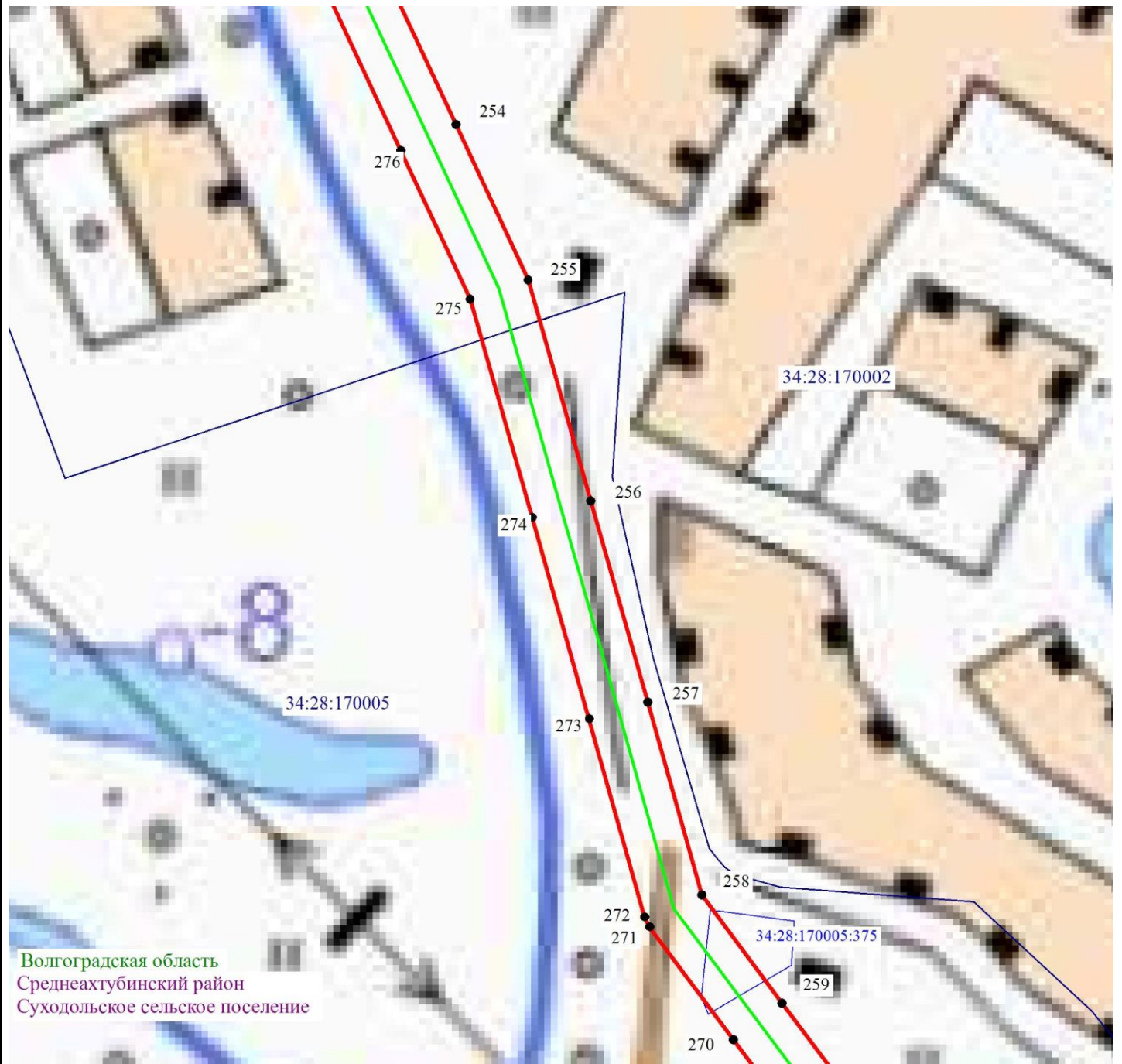
**34:18:100014:525** – обозначение номера земельного участка

Волгоградская область - обозначение муниципального образования

Среднеахтубинский район








### Схема расположения границ публичного сервитута



Масштаб 1: 2000

#### Используемые условные знаки и обозначения:

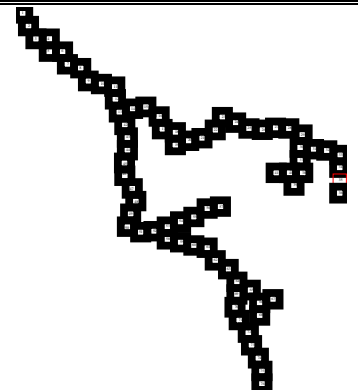
-  - обозначение границы кадастрового квартала по сведениям ЕГРН
-  - обозначение границы земельного участка по сведениям ЕГРН
-  - обозначение границы публичного сервитута
-  - обозначение объекта электросетевого хозяйства
-  2 - обозначение характерной точки охранной зоны

**34:00:0000000** – обозначение номера кадастрового квартала

**34:18:100014:525** – обозначение номера земельного участка

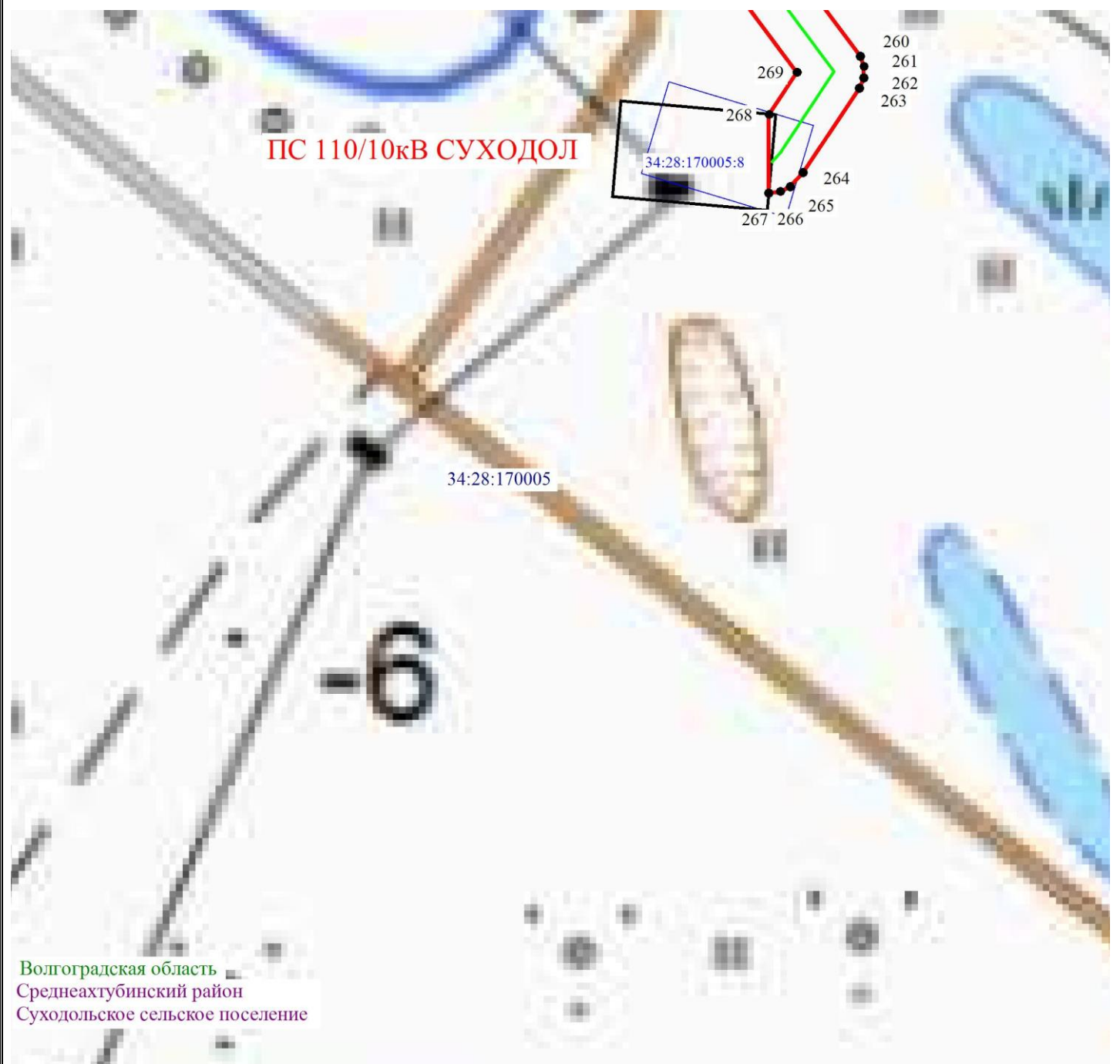
**Волгоградская область** - обозначение муниципального образования

**Среднеахтубинский район**










# Схема расположения границ публичного сервитута



Масштаб 1: 2000

## Используемые условные знаки и обозначения:

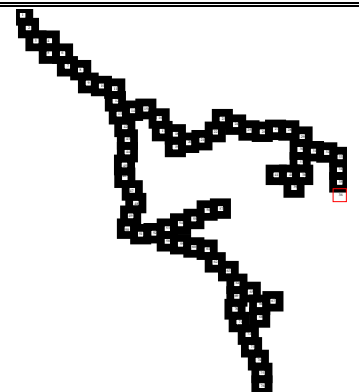
-  - обозначение границы кадастрового квартала по сведениям ЕГРН
-  - обозначение границы земельного участка по сведениям ЕГРН
-  - обозначение границы публичного сервитута
-  - обозначение объекта электросетевого хозяйства
-  - обозначение характерной точки охранной зоны

34:00:0000000 – обозначение номера кадастрового квартала

34:18:100014:525 – обозначение номера земельного участка

Волгоградская область - обозначение муниципального образования

Среднеахтубинский район








### Схема расположения границ публичного сервитута



Масштаб 1: 2000

#### Используемые условные знаки и обозначения:


-  - обозначение границы кадастрового квартала по сведениям ЕГРН
-  - обозначение границы земельного участка по сведениям ЕГРН
-  - обозначение границы публичного сервитута
-  - обозначение объекта электросетевого хозяйства
-  - обозначение характерной точки охранной зоны

**34:00:0000000** – обозначение номера кадастрового квартала

**34:18:100014:525** – обозначение номера земельного участка

**Волгоградская область** - обозначение муниципального образования

**Среднеахтубинский район**



## Схема расположения границ публичного сервитута



Масштаб 1: 2000

### Используемые условные знаки и обозначения:

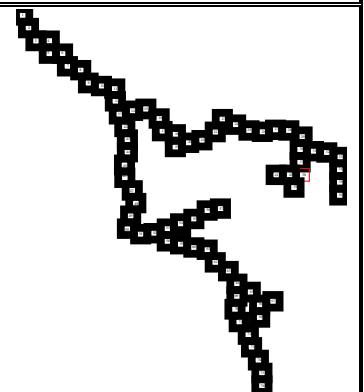
- - обозначение границы кадастрового квартала по сведениям ЕГРН
- - обозначение границы земельного участка по сведениям ЕГРН
- - обозначение границы публичного сервитута
- - обозначение объекта электросетевого хозяйства
- 2 - обозначение характерной точки охранный зоны

**34:00:0000000** – обозначение номера кадастрового квартала

**34:18:100014:525** – обозначение номера земельного участка

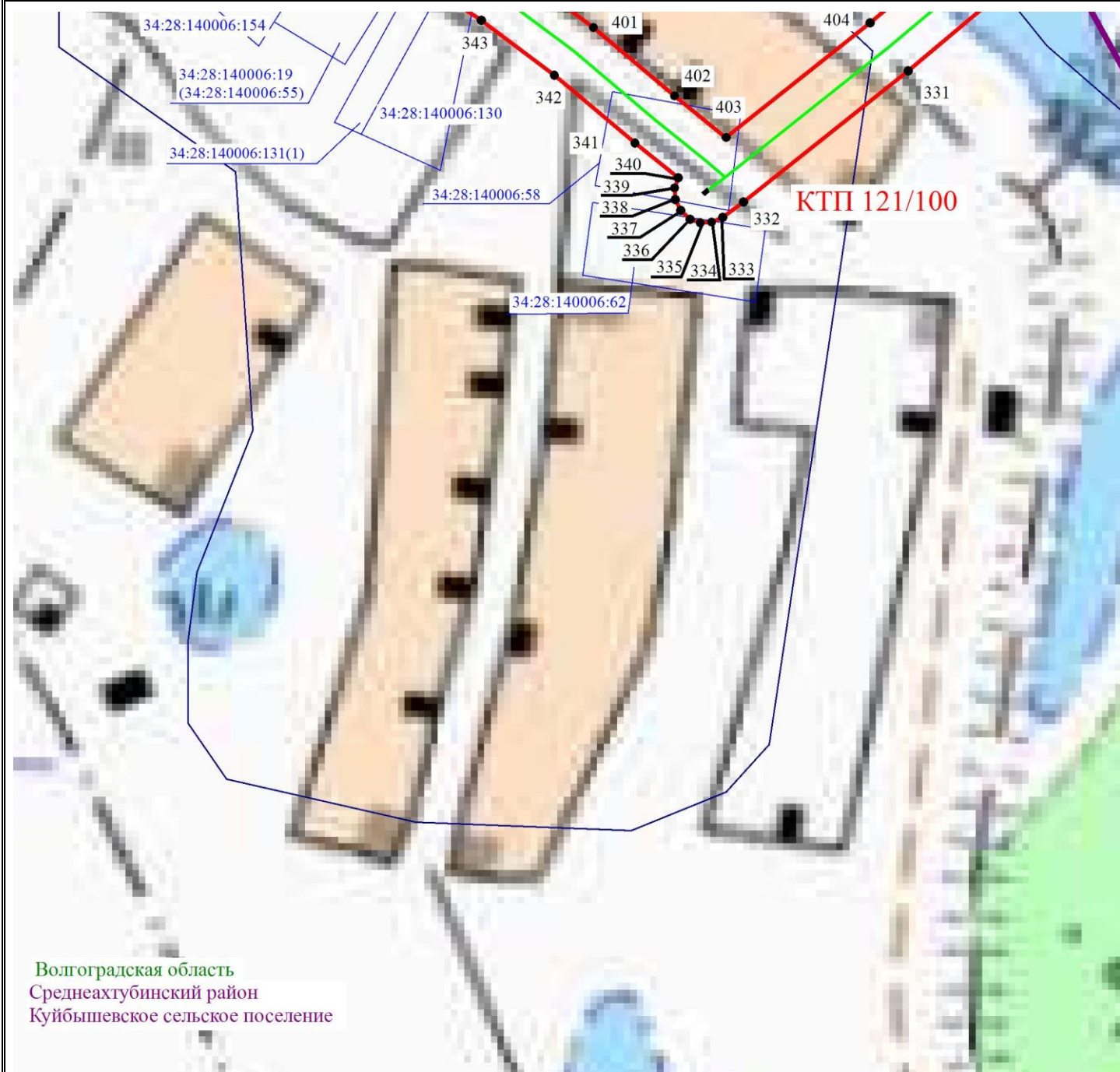
**Волгоградская область** - обозначение муниципального образования

**Среднеахтубинский район**










### Схема расположения границ публичного сервитута



Масштаб 1: 2000

#### Используемые условные знаки и обозначения:

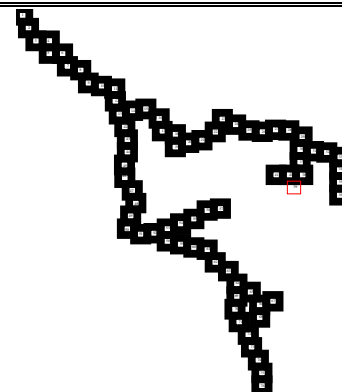
-  - обозначение границы кадастрового квартала по сведениям ЕГРН
-  - обозначение границы земельного участка по сведениям ЕГРН
-  - обозначение границы публичного сервитута
-  - обозначение объекта электросетевого хозяйства
-  2 - обозначение характерной точки охранной зоны

**34:00:0000000** – обозначение номера кадастрового квартала

**34:18:100014:525** – обозначение номера земельного участка

Волгоградская область - обозначение муниципального образования

Среднеахтубинский район





## Схема расположения границ публичного сервитута



Масштаб 1: 2000

### Используемые условные знаки и обозначения:

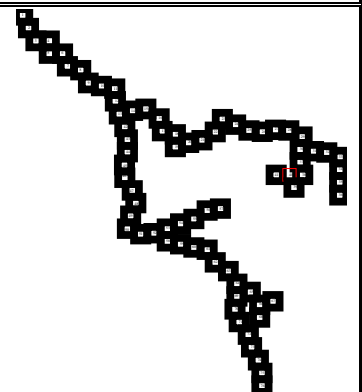
- - обозначение границы кадастрового квартала по сведениям ЕГРН
- - обозначение границы земельного участка по сведениям ЕГРН
- - обозначение границы публичного сервитута
- - обозначение объекта электросетевого хозяйства
- 2 - обозначение характерной точки охранной зоны

**34:00:000000** — обозначение номера кадастрового квартала

**34:18:100014:525** — обозначение номера земельного участка

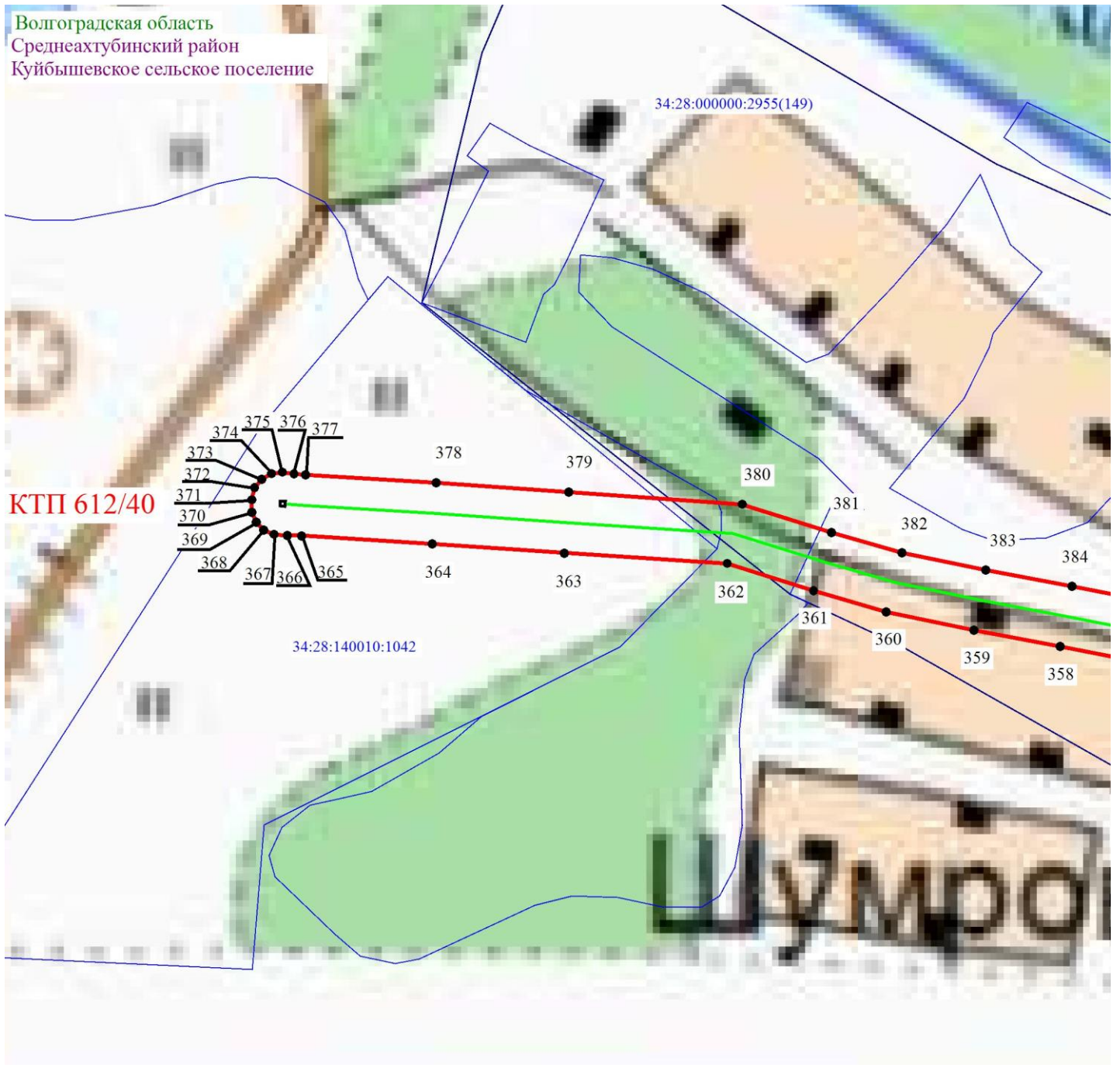
**Волгоградская область** - обозначение муниципального образования

**Среднеакhtubинский район**








# Схема расположения границ публичного сервитута

Волгоградская область  
Среднеахтубинский район  
Куйбышевское сельское поселение



Масштаб 1: 2000

## Используемые условные знаки и обозначения:

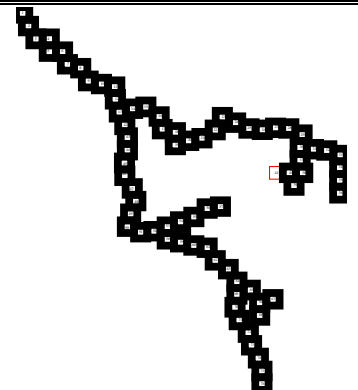
-  - обозначение границы кадастрового квартала по сведениям ЕГРН
-  - обозначение границы земельного участка по сведениям ЕГРН
-  - обозначение границы публичного сервитута
-  - обозначение объекта электросетевого хозяйства
-  - обозначение характерной точки охранной зоны

34:00:0000000 - обозначение номера кадастрового квартала

34:18:100014:525 - обозначение номера земельного участка

Волгоградская область - обозначение муниципального образования

Среднеахтубинский район










# Схема расположения границ публичного сервитута



Масштаб 1: 2000

## Используемые условные знаки и обозначения:

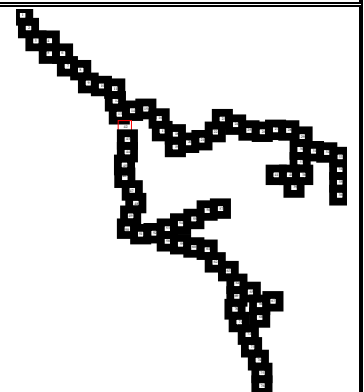
-  - обозначение границы кадастрового квартала по сведениям ЕГРН
-  - обозначение границы земельного участка по сведениям ЕГРН
-  - обозначение границы публичного сервитута
-  - обозначение объекта электросетевого хозяйства
-  2 - обозначение характерной точки охранной зоны

**34:00:0000000** – обозначение номера кадастрового квартала

**34:18:100014:525** – обозначение номера земельного участка

**Волгоградская область** - обозначение муниципального образования

**Среднеахтубинский район**








### Схема расположения границ публичного сервитута



Масштаб 1: 2000

#### Используемые условные знаки и обозначения:

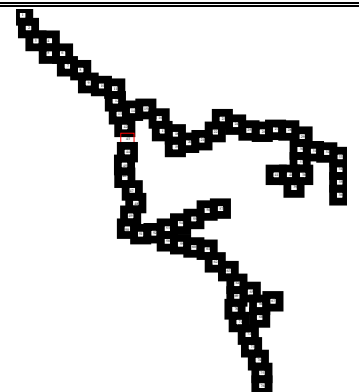
-  - обозначение границы кадастрового квартала по сведениям ЕГРН
-  - обозначение границы земельного участка по сведениям ЕГРН
-  - обозначение границы публичного сервитута
-  - обозначение объекта электросетевого хозяйства
-  2 - обозначение характерной точки охранной зоны

**34:00:0000000** – обозначение номера кадастрового квартала

**34:18:100014:525** – обозначение номера земельного участка

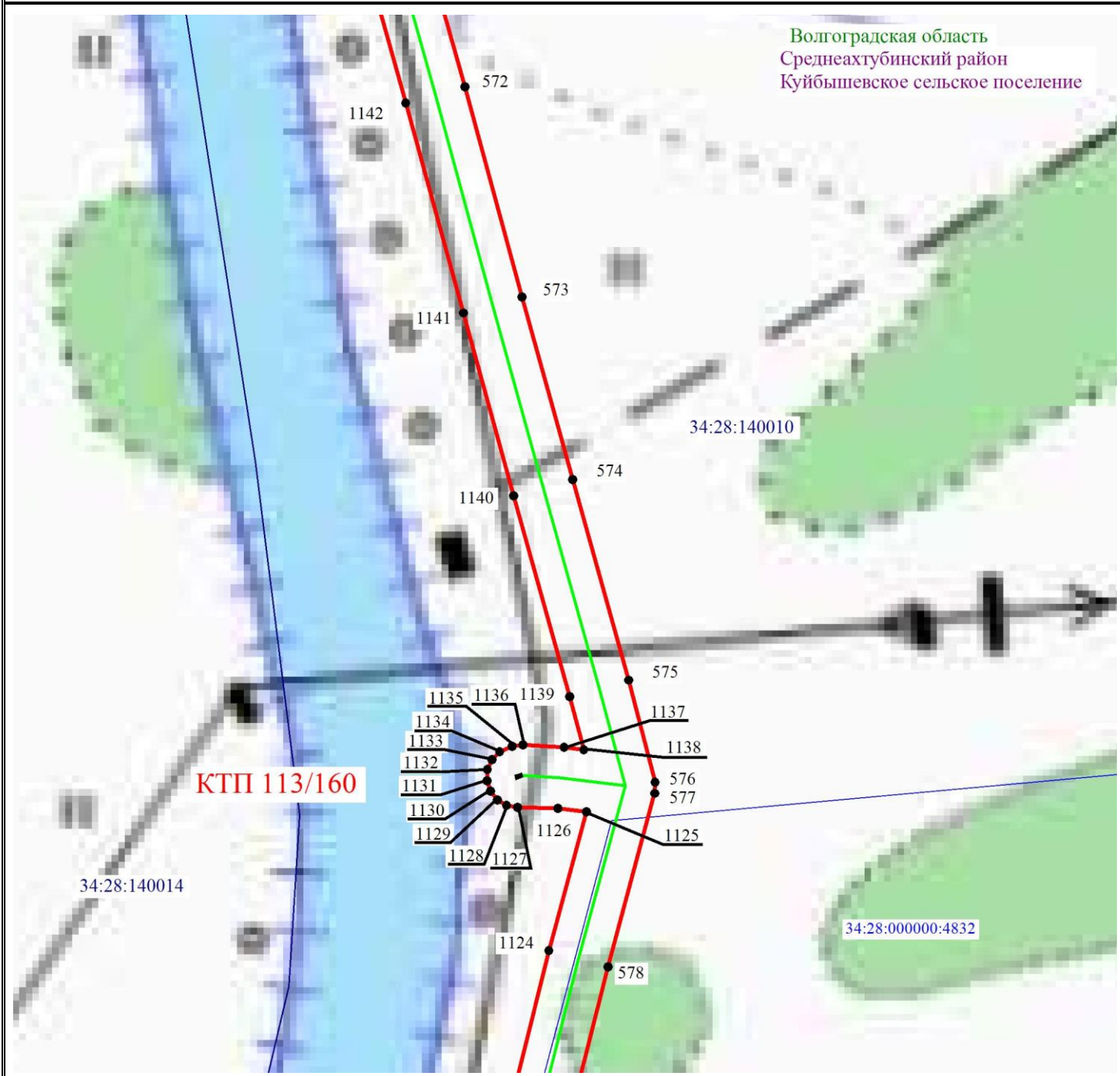
**Волгоградская область** - обозначение муниципального образования

**Среднеахтубинский район**





## Схема расположения границ публичного сервитута



Масштаб 1: 2000

### Используемые условные знаки и обозначения:

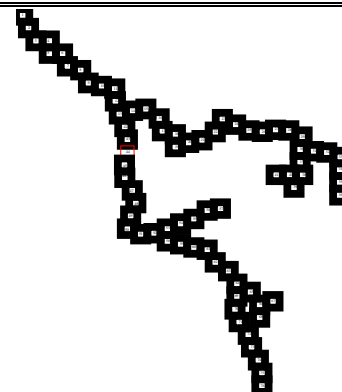
- - обозначение границы кадастрового квартала по сведениям ЕГРН
- - обозначение границы земельного участка по сведениям ЕГРН
- - обозначение границы публичного сервитута
- - обозначение объекта электросетевого хозяйства
- 2 - обозначение характерной точки охранной зоны

**34:00:0000000** – обозначение номера кадастрового квартала

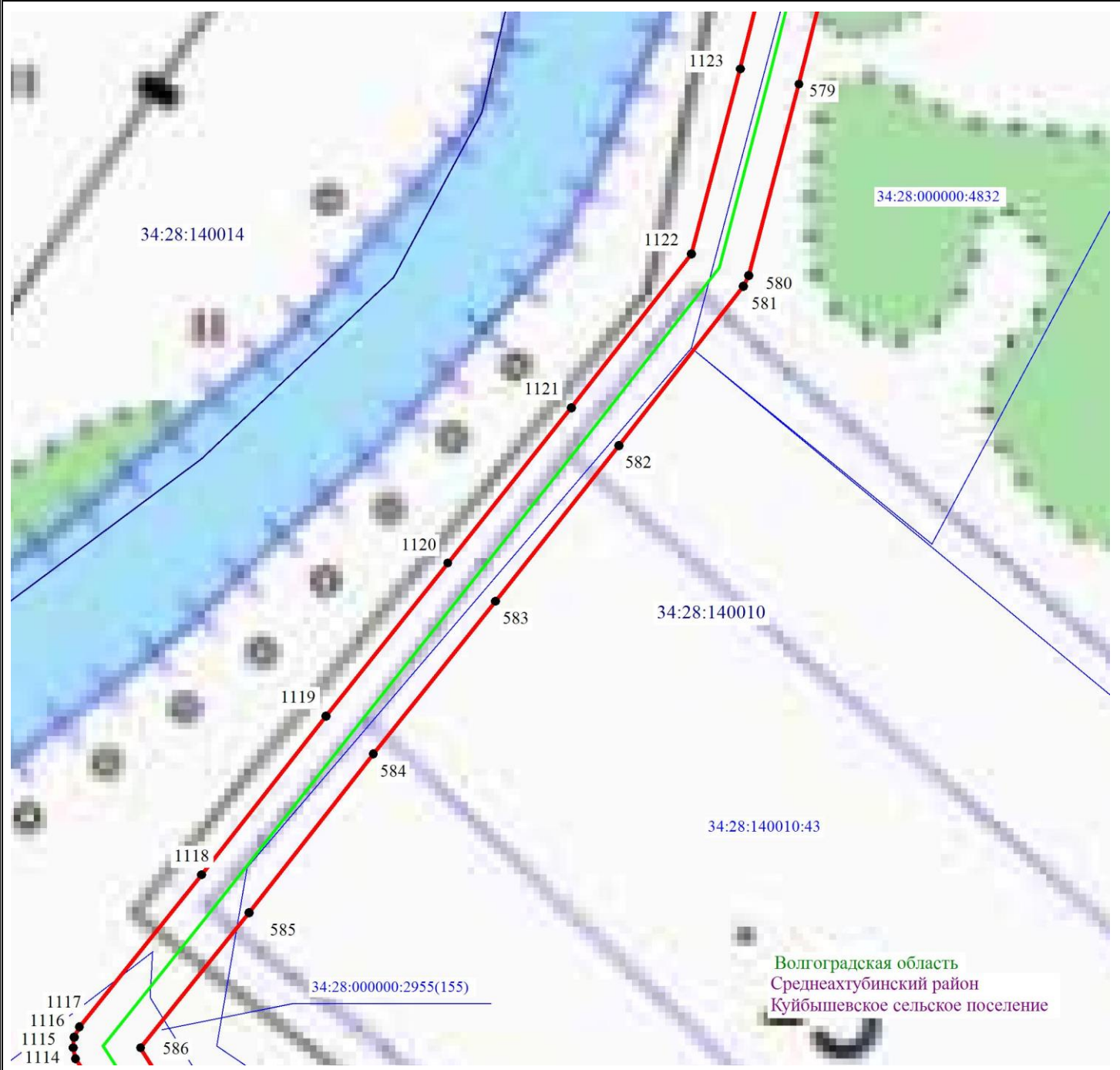
**34:18:100014:525** – обозначение номера земельного участка

**Волгоградская область** - обозначение муниципального образования

**Среднеакhtubинский район**



## Схема расположения границ публичного сервитута



Масштаб 1: 2000

### Используемые условные знаки и обозначения:

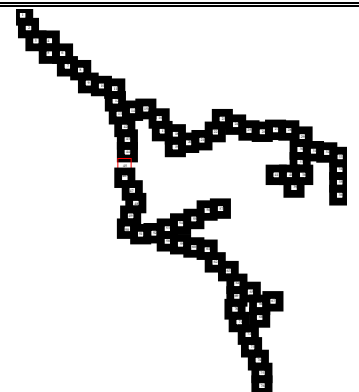
- - обозначение границы кадастрового квартала по сведениям ЕГРН
- - обозначение границы земельного участка по сведениям ЕГРН
- - обозначение границы публичного сервитута
- - обозначение объекта электросетевого хозяйства
- 2 - обозначение характерной точки охранной зоны

**34:00:0000000** – обозначение номера кадастрового квартала

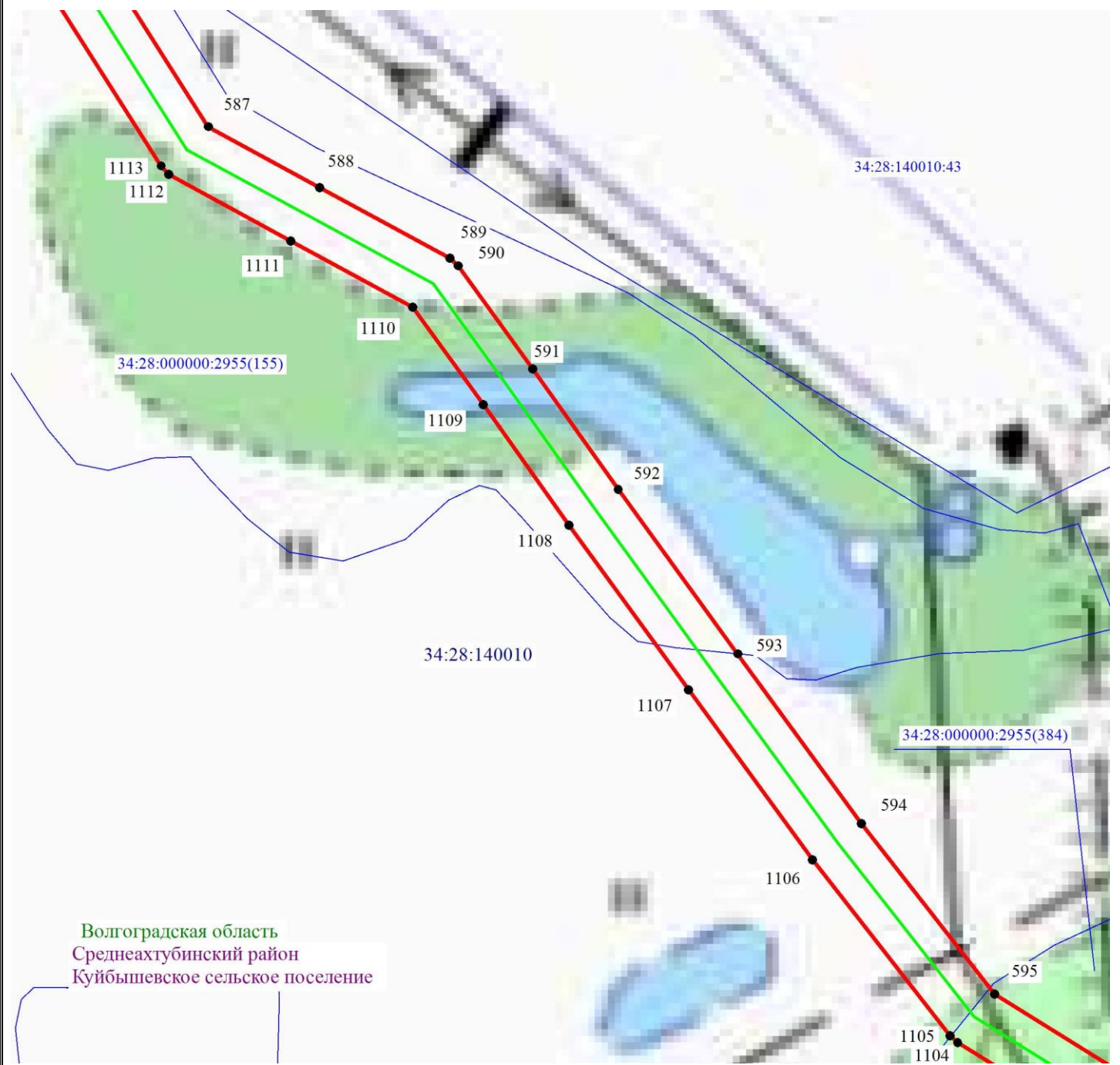
**34:18:100014:525** – обозначение номера земельного участка

**Волгоградская область** - обозначение муниципального образования

**Среднеакhtubинский район**



## Схема расположения границ публичного сервитута



Масштаб 1: 2000

**Используемые условные знаки и обозначения:**

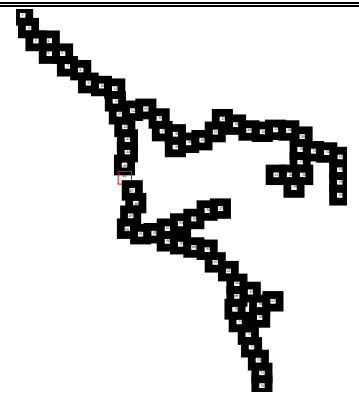
- - обозначение границы кадастрового квартала по сведениям ЕГРН
- - обозначение границы земельного участка по сведениям ЕГРН
- - обозначение границы публичного сервитута
- - обозначение объекта электросетевого хозяйства
- 2 - обозначение характерной точки охранной зоны

**34:00:000000** – обозначение номера кадастрового квартала

**34:18:100014:525** – обозначение номера земельного участка

**Волгоградская область** - обозначение муниципального образования

**Среднеахтубинский район**





## Схема расположения границ публичного сервитута



Масштаб 1: 2000

### Используемые условные знаки и обозначения:

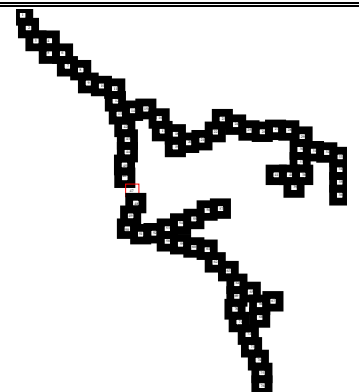
- - обозначение границы кадастрового квартала по сведениям ЕГРН
- - обозначение границы земельного участка по сведениям ЕГРН
- - обозначение границы публичного сервитута
- - обозначение объекта электросетевого хозяйства
- 2 - обозначение характерной точки охранной зоны

**34:00:0000000** – обозначение номера кадастрового квартала

**34:18:100014:525** – обозначение номера земельного участка

**Волгоградская область** - обозначение муниципального образования

**Среднеакhtubинский район**










# Схема расположения границ публичного сервитута



Масштаб 1: 2000

## Используемые условные знаки и обозначения:

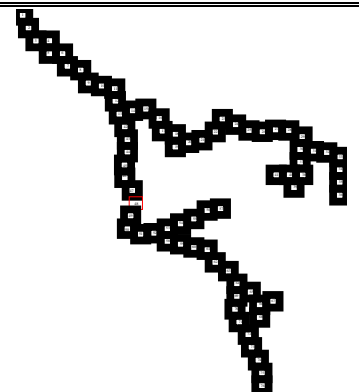
-  - обозначение границы кадастрового квартала по сведениям ЕГРН
-  - обозначение границы земельного участка по сведениям ЕГРН
-  - обозначение границы публичного сервитута
-  - обозначение объекта электросетевого хозяйства
-  2 - обозначение характерной точки охранной зоны

**34:00:0000000** – обозначение номера кадастрового квартала

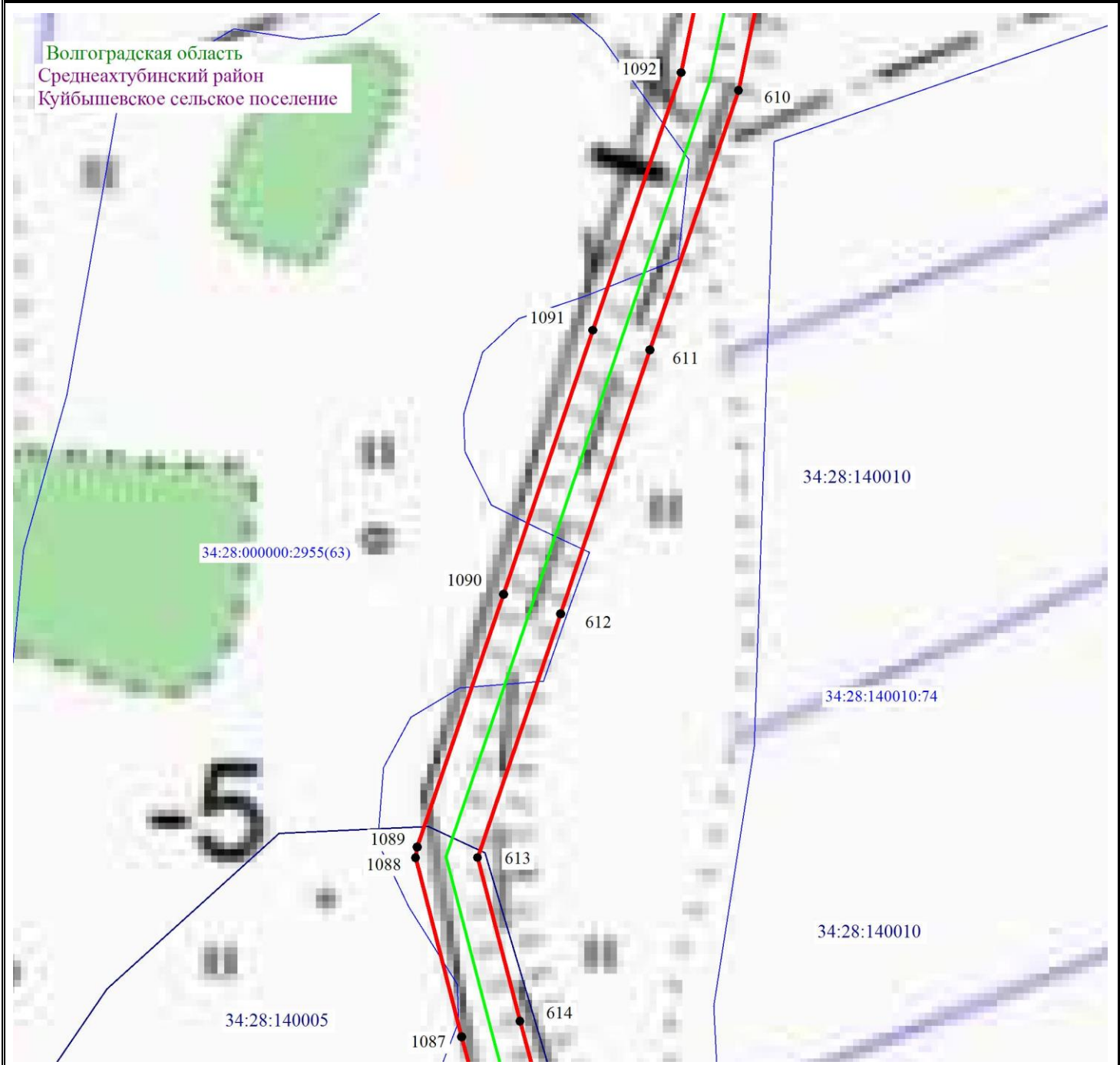
**34:18:100014:525** – обозначение номера земельного участка

**Волгоградская область** - обозначение муниципального образования

**Среднеакhtubинский район**








### Схема расположения границ публичного сервитута



Масштаб 1: 2000

#### Используемые условные знаки и обозначения:

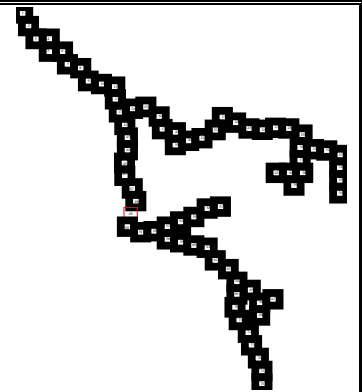
-  - обозначение границы кадастрового квартала по сведениям ЕГРН
-  - обозначение границы земельного участка по сведениям ЕГРН
-  - обозначение границы публичного сервитута
-  - обозначение объекта электросетевого хозяйства
-  - обозначение характерной точки охранной зоны

**34:00:000000** – обозначение номера кадастрового квартала

**34:18:100014:525** – обозначение номера земельного участка

**Волгоградская область** - обозначение муниципального образования

**Среднеахтубинский район**








# Схема расположения границ публичного сервитута



Масштаб 1: 2000

## Используемые условные знаки и обозначения:

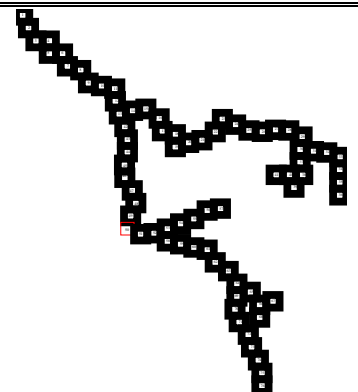
-  - обозначение границы кадастрового квартала по сведениям ЕГРН
-  - обозначение границы земельного участка по сведениям ЕГРН
-  - обозначение границы публичного сервитута
-  - обозначение объекта электросетевого хозяйства
-  2 - обозначение характерной точки охранной зоны

**34:00:0000000** – обозначение номера кадастрового квартала

**34:18:100014:525** – обозначение номера земельного участка

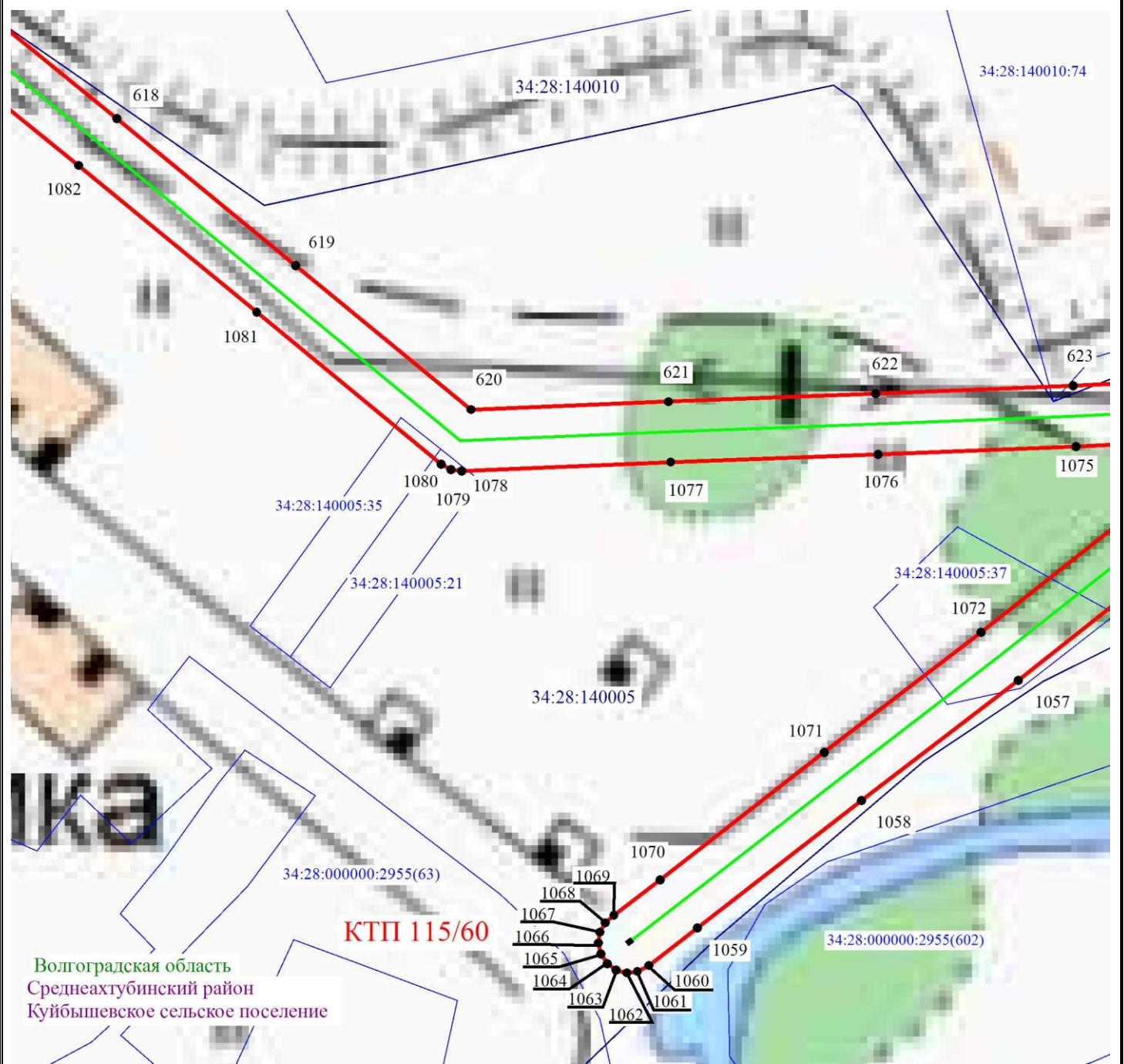
**Волгоградская область** - обозначение муниципального образования

**Среднеахтубинский район**





## Схема расположения границ публичного сервитута



Масштаб 1: 2000

### Используемые условные знаки и обозначения:

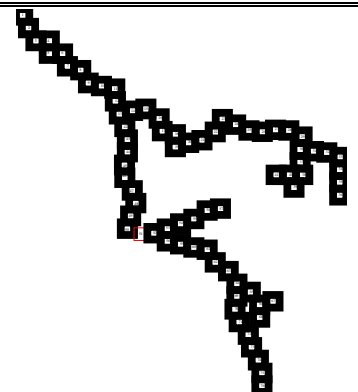
- - обозначение границы кадастрового квартала по сведениям ЕГРН
- - обозначение границы земельного участка по сведениям ЕГРН
- - обозначение границы публичного сервитута
- - обозначение объекта электросетевого хозяйства
- 2 - обозначение характерной точки охранной зоны

**34:00:0000000** – обозначение номера кадастрового квартала

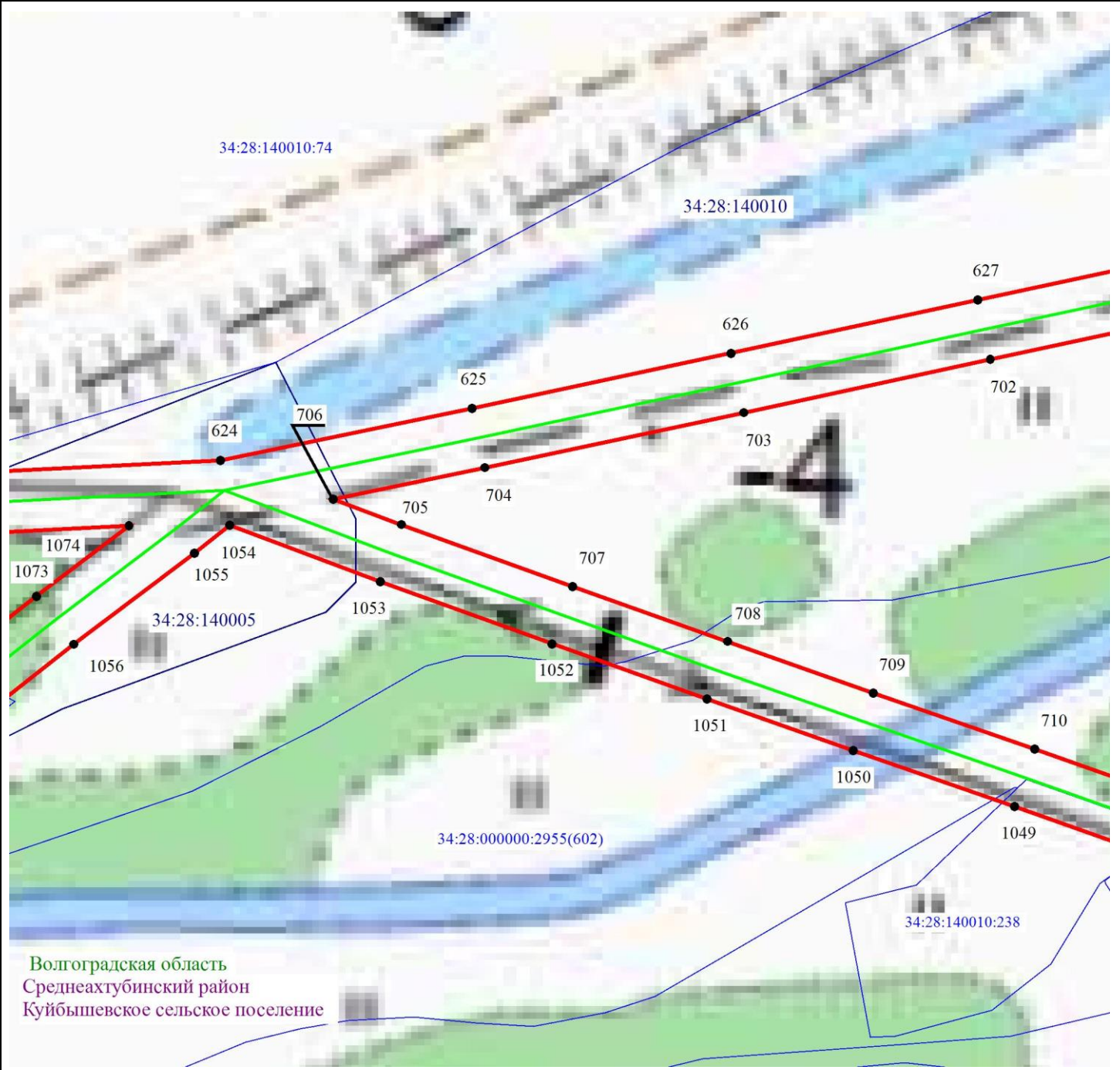
**34:18:100014:525** – обозначение номера земельного участка

Волгоградская область - обозначение муниципального образования

Среднеакhtubинский район



## Схема расположения границ публичного сервитута



Волгоградская область  
Среднеахтубинский район  
Куйбышевское сельское поселение

Масштаб 1: 2000

### Используемые условные знаки и обозначения:


- - обозначение границы кадастрового квартала по сведениям ЕГРН
- - обозначение границы земельного участка по сведениям ЕГРН
- - обозначение границы публичного сервитута
- - обозначение объекта электросетевого хозяйства
- 2 - обозначение характерной точки охранной зоны

**34:00:0000000** – обозначение номера кадастрового квартала

**34:18:100014:525** – обозначение номера земельного участка

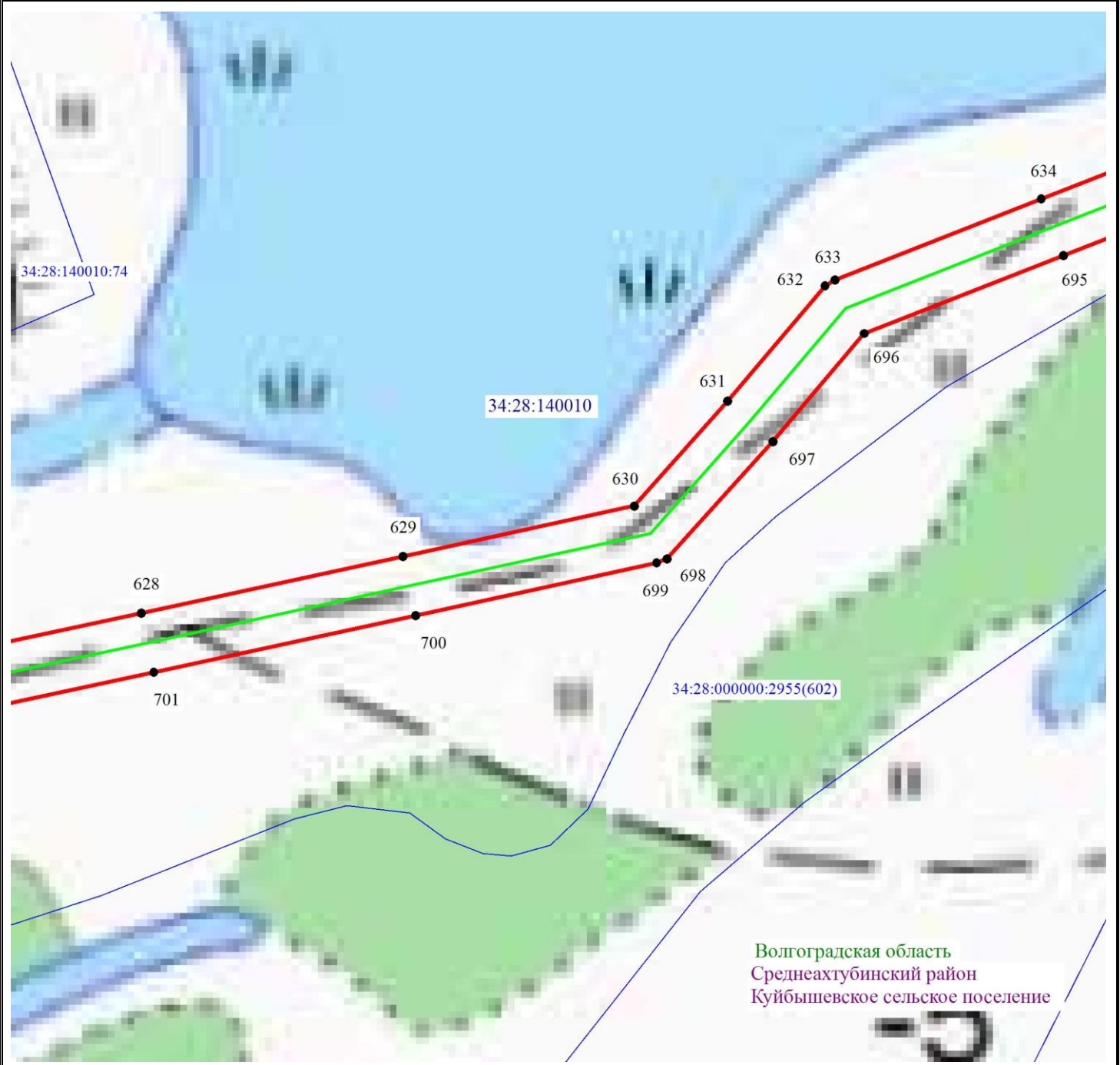
Волгоградская область - обозначение муниципального образования

Среднеахтубинский район










# Схема расположения границ публичного сервитута



Масштаб 1: 2000

## Используемые условные знаки и обозначения:


-  - обозначение границы кадастрового квартала по сведениям ЕГРН
-  - обозначение границы земельного участка по сведениям ЕГРН
-  - обозначение границы публичного сервитута
-  - обозначение объекта электросетевого хозяйства
-  2 - обозначение характерной точки охранной зоны

**34:00:0000000** – обозначение номера кадастрового квартала

**34:18:100014:525** – обозначение номера земельного участка

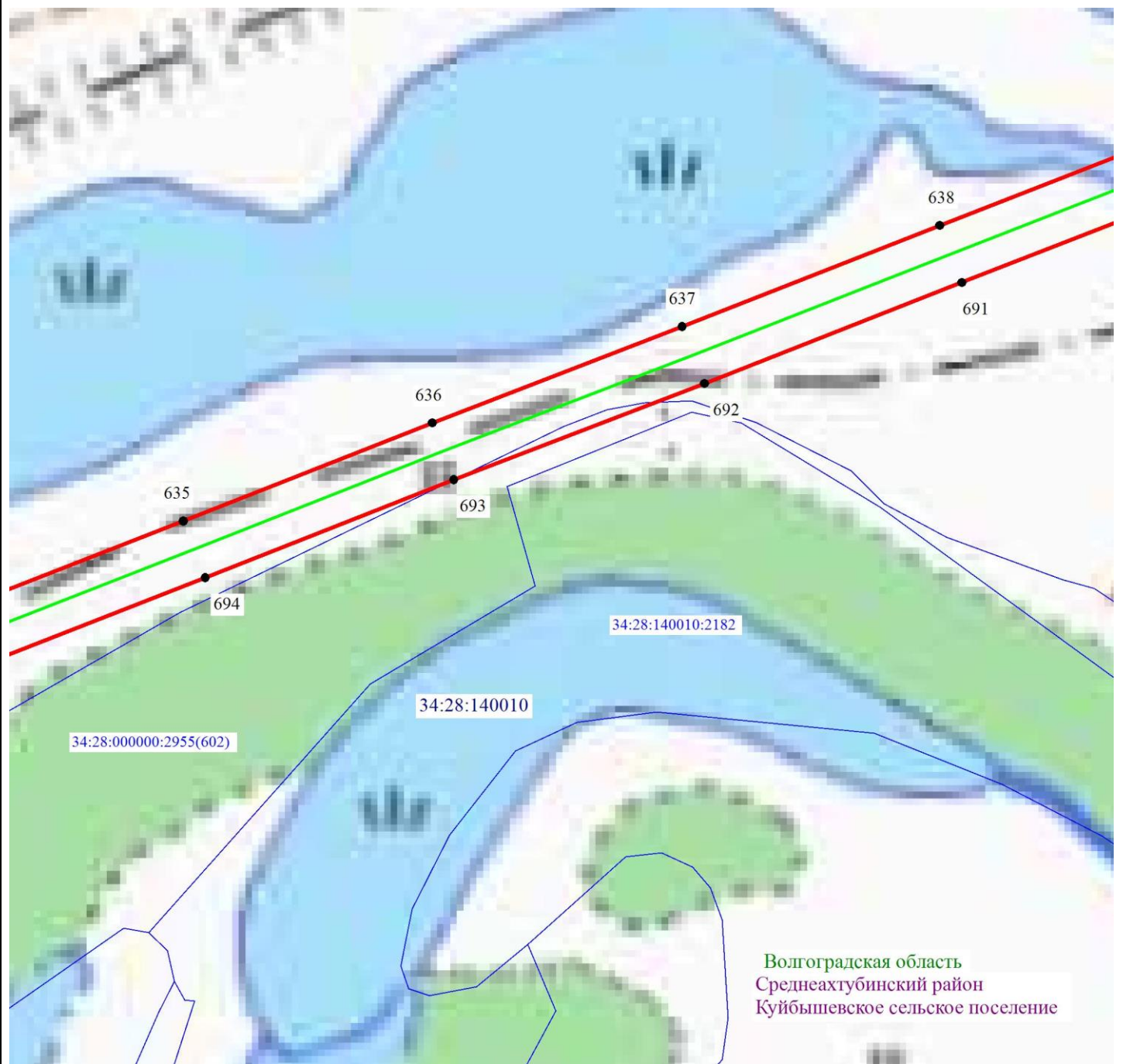
Волгоградская область - обозначение муниципального образования

Среднеахтубинский район










# Схема расположения границ публичного сервитута



Масштаб 1: 2000

## Используемые условные знаки и обозначения:


-  - обозначение границы кадастрового квартала по сведениям ЕГРН
-  - обозначение границы земельного участка по сведениям ЕГРН
-  - обозначение границы публичного сервитута
-  - обозначение объекта электросетевого хозяйства
-  2 - обозначение характерной точки охранной зоны

**34:00:0000000** – обозначение номера кадастрового квартала

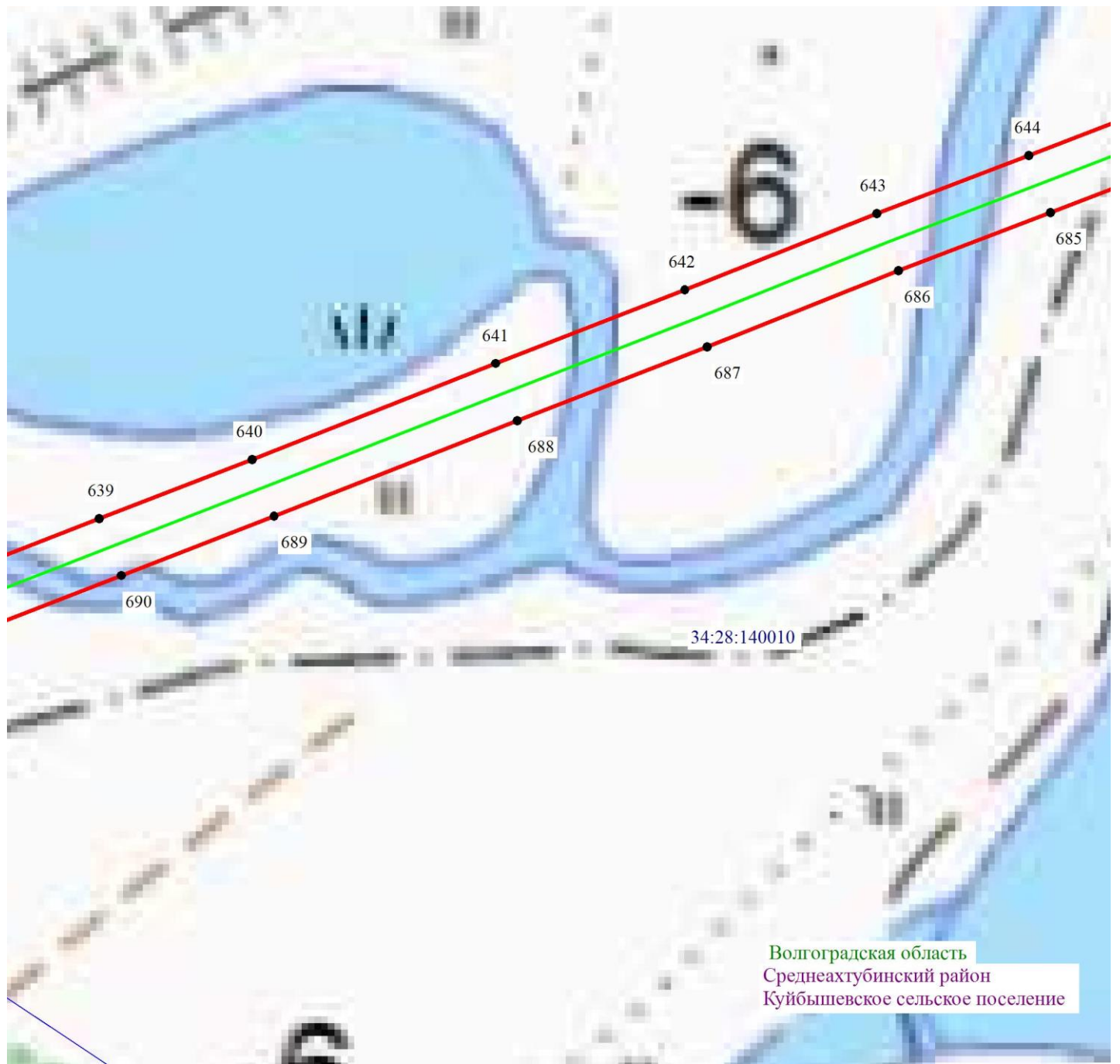
**34:18:100014:525** – обозначение номера земельного участка

**Волгоградская область** - обозначение муниципального образования

**Среднеахтубинский район**








# Схема расположения границ публичного сервитута



Волгоградская область  
Среднеакhtubинский район  
Куйбышевское сельское поселение

Масштаб 1: 2000

## Используемые условные знаки и обозначения:

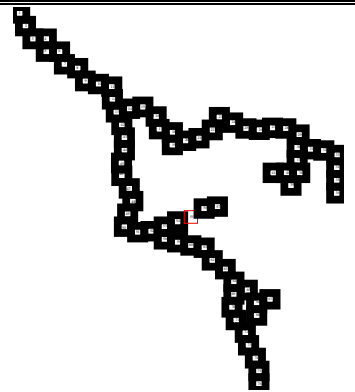
-  - обозначение границы кадастрового квартала по сведениям ЕГРН
-  - обозначение границы земельного участка по сведениям ЕГРН
-  - обозначение границы публичного сервитута
-  - обозначение объекта электросетевого хозяйства
-  2 - обозначение характерной точки охранной зоны

34:00:0000000 – обозначение номера кадастрового квартала

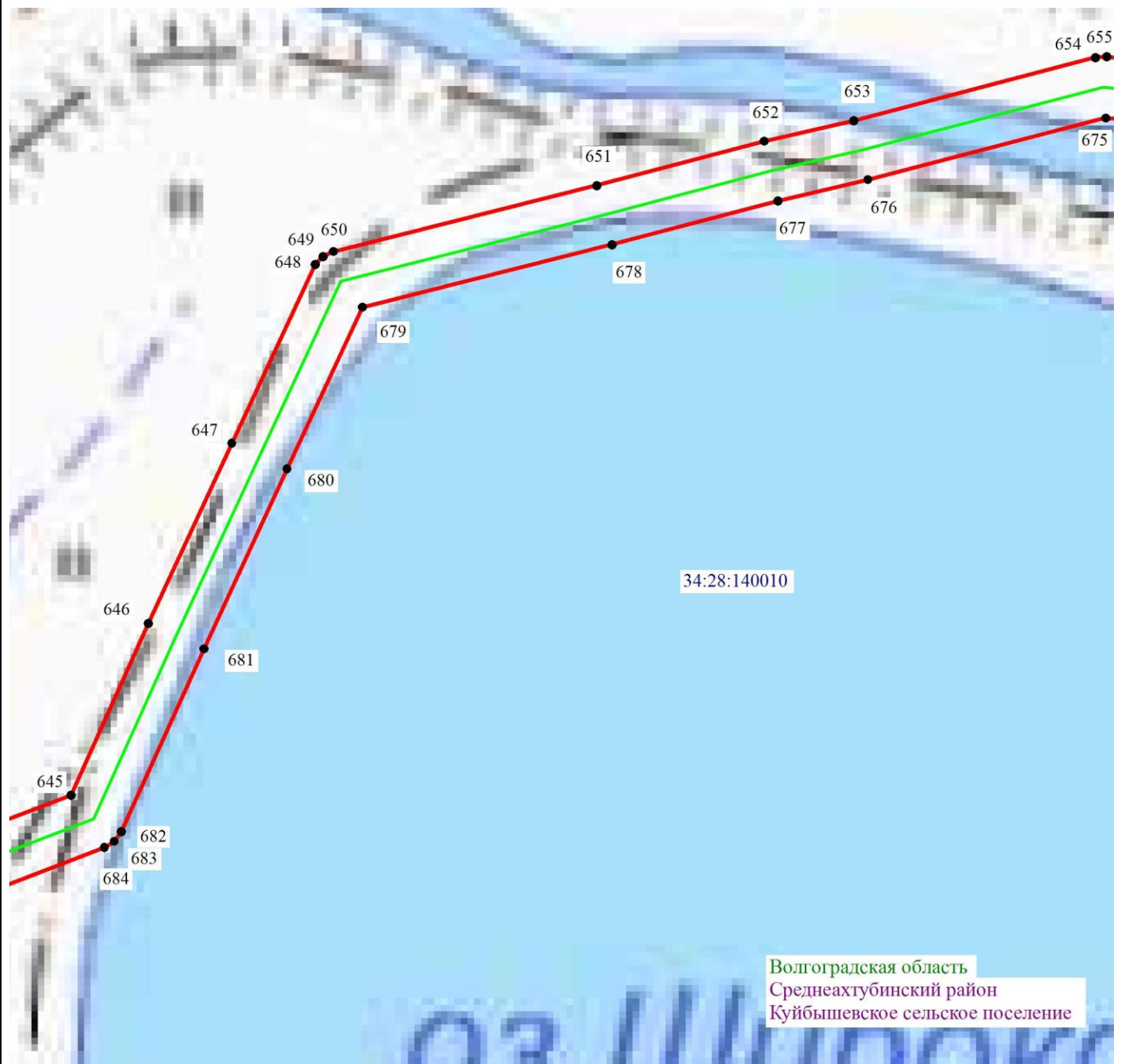
34:18:100014:525 – обозначение номера земельного участка

Волгоградская область - обозначение муниципального образования

Среднеакhtubинский район



## Схема расположения границ публичного сервитута



Масштаб 1: 2000

### Используемые условные знаки и обозначения:

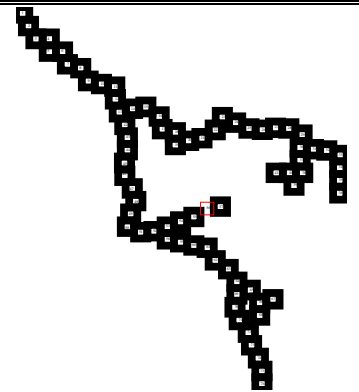
- - обозначение границы кадастрового квартала по сведениям ЕГРН
- - обозначение границы земельного участка по сведениям ЕГРН
- - обозначение границы публичного сервитута
- - обозначение объекта электросетевого хозяйства
- 2 - обозначение характерной точки охранной зоны

**34:00:0000000** – обозначение номера кадастрового квартала

**34:18:100014:525** – обозначение номера земельного участка

Волгоградская область - обозначение муниципального образования

Среднеакhtubинский район





# Схема расположения границ публичного сервитута



Масштаб 1: 2000

## Используемые условные знаки и обозначения:

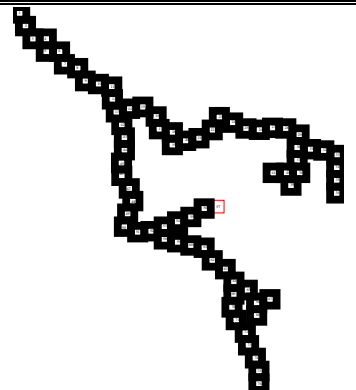
- - обозначение границы кадастрового квартала по сведениям ЕГРН
- - обозначение границы земельного участка по сведениям ЕГРН
- - обозначение границы публичного сервитута
- - обозначение объекта электросетевого хозяйства
- 2 - обозначение характерной точки охранной зоны

34:00:0000000 - обозначение номера кадастрового квартала

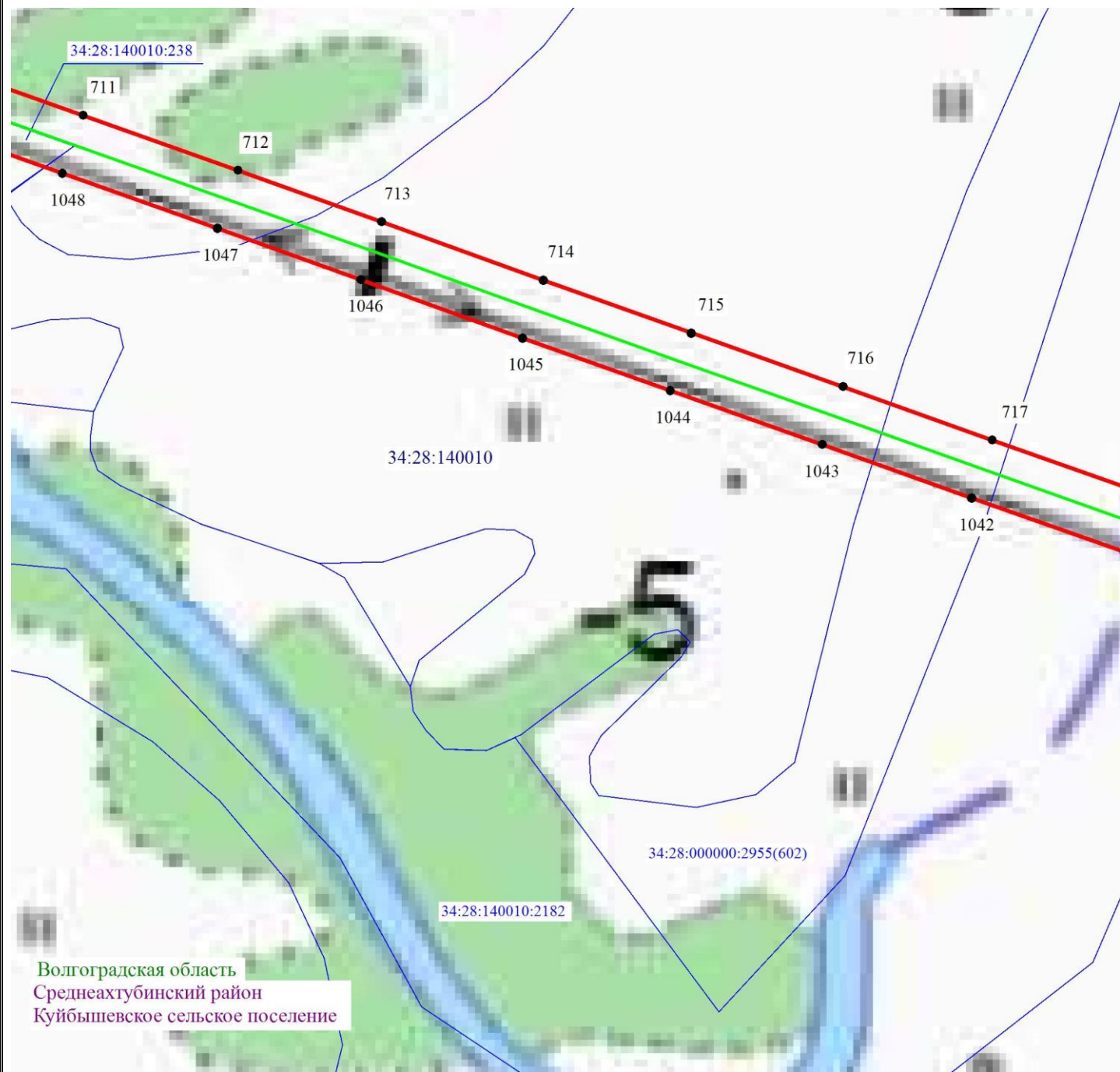
34:18:100014:525 - обозначение номера земельного участка

Волгоградская область - обозначение муниципального образования

Среднеахтубинский район








# Схема расположения границ публичного сервитута



Масштаб 1: 2000

## Используемые условные знаки и обозначения:

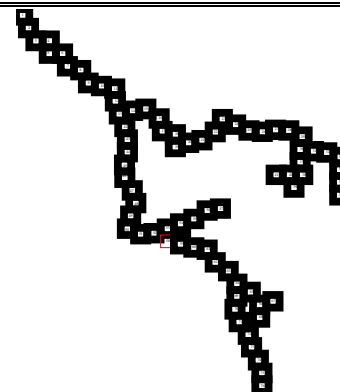
-  - обозначение границы кадастрового квартала по сведениям ЕГРН
-  - обозначение границы земельного участка по сведениям ЕГРН
-  - обозначение границы публичного сервитута
-  - обозначение объекта электросетевого хозяйства
-  2 - обозначение характерной точки охранной зоны

**34:00:0000000** – обозначение номера кадастрового квартала

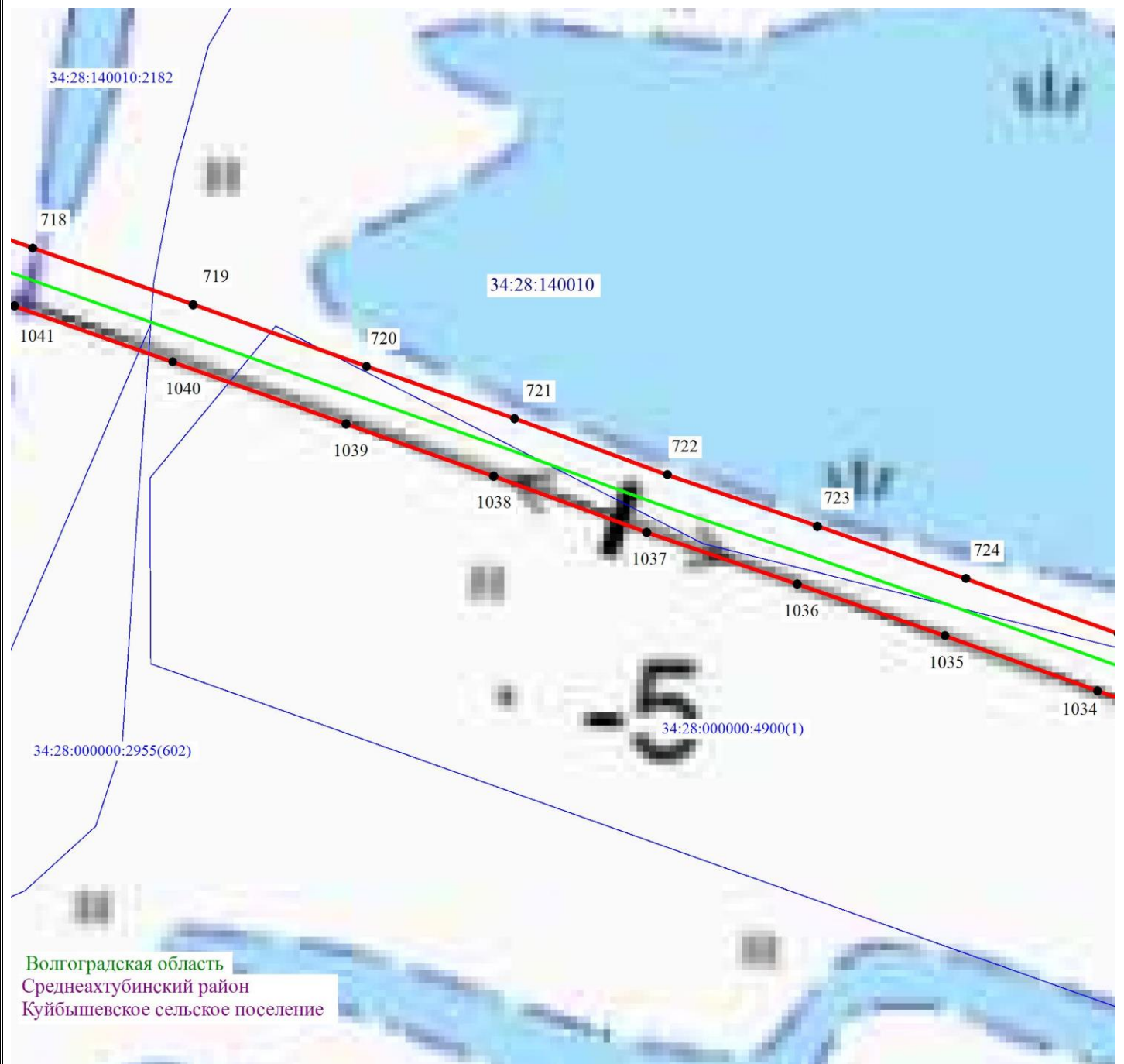
**34:18:100014:525** – обозначение номера земельного участка

**Волгоградская область** - обозначение муниципального образования

**Среднеахтубинский район**








# Схема расположения границ публичного сервитута



Масштаб 1: 2000

## Используемые условные знаки и обозначения:

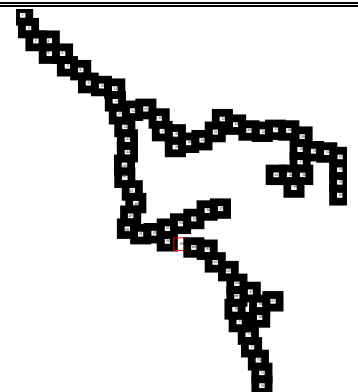
-  - обозначение границы кадастрового квартала по сведениям ЕГРН
-  - обозначение границы земельного участка по сведениям ЕГРН
-  - обозначение границы публичного сервитута
-  - обозначение объекта электросетевого хозяйства
-  - обозначение характерной точки охранной зоны

**34:00:000000** – обозначение номера кадастрового квартала

**34:18:100014:525** – обозначение номера земельного участка

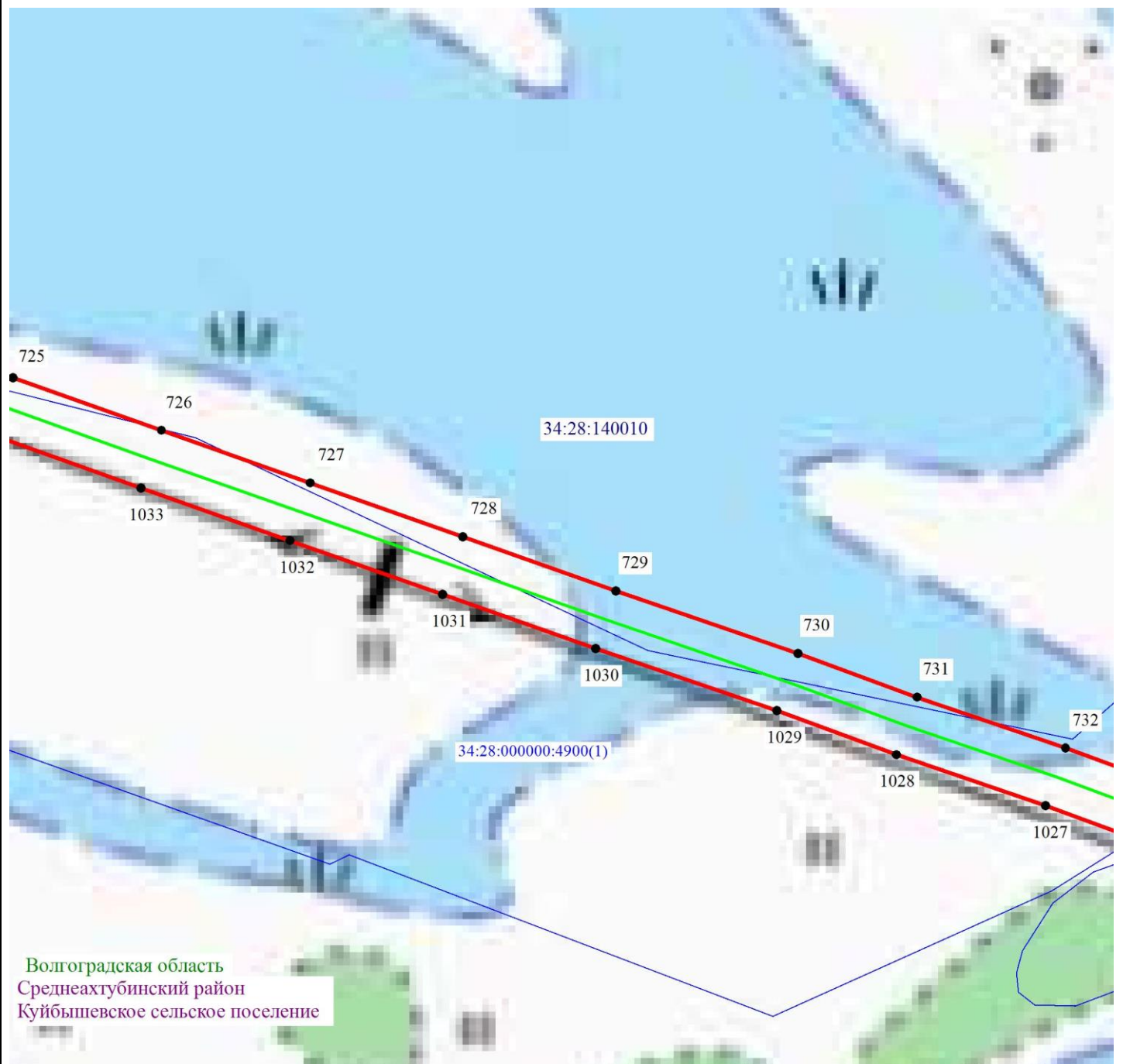
Волгоградская область - обозначение муниципального образования

Среднеахтубинский район










# Схема расположения границ публичного сервитута



Масштаб 1: 2000

## Используемые условные знаки и обозначения:

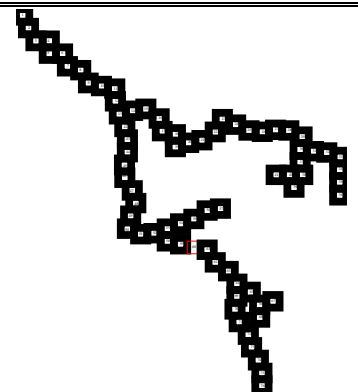
-  - обозначение границы кадастрового квартала по сведениям ЕГРН
-  - обозначение границы земельного участка по сведениям ЕГРН
-  - обозначение границы публичного сервитута
-  - обозначение объекта электросетевого хозяйства
-  2 - обозначение характерной точки охранной зоны

**34:00:0000000** – обозначение номера кадастрового квартала

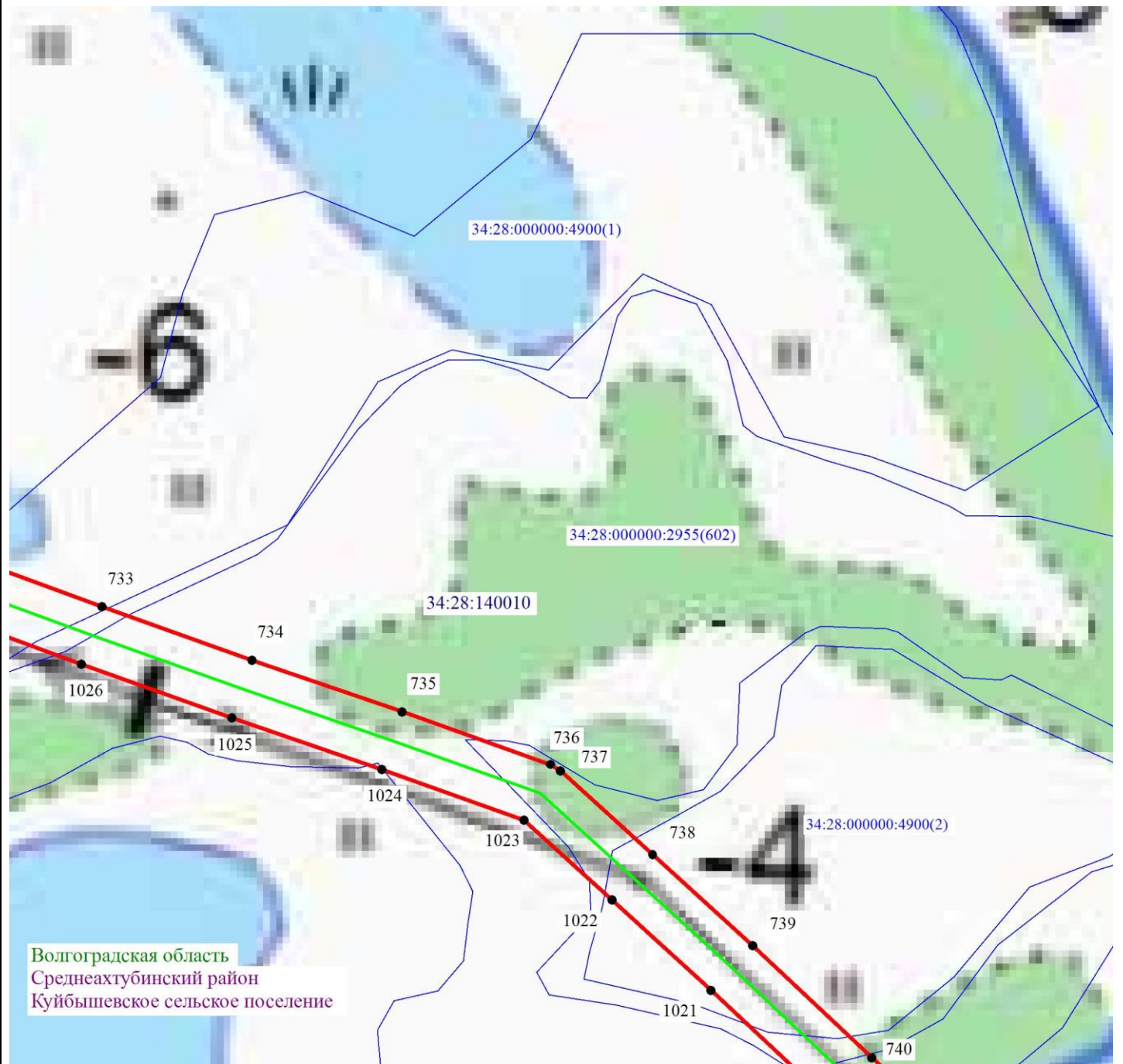
**34:18:100014:525** – обозначение номера земельного участка

Волгоградская область - обозначение муниципального образования

Среднеахтубинский район



# Схема расположения границ публичного сервитута



Масштаб 1: 2000

## Используемые условные знаки и обозначения:


- - обозначение границы кадастрового квартала по сведениям ЕГРН
- - обозначение границы земельного участка по сведениям ЕГРН
- - обозначение границы публичного сервитута
- - обозначение объекта электросетевого хозяйства
- 2 - обозначение характерной точки охранной зоны

34:00:0000000 - обозначение номера кадастрового квартала

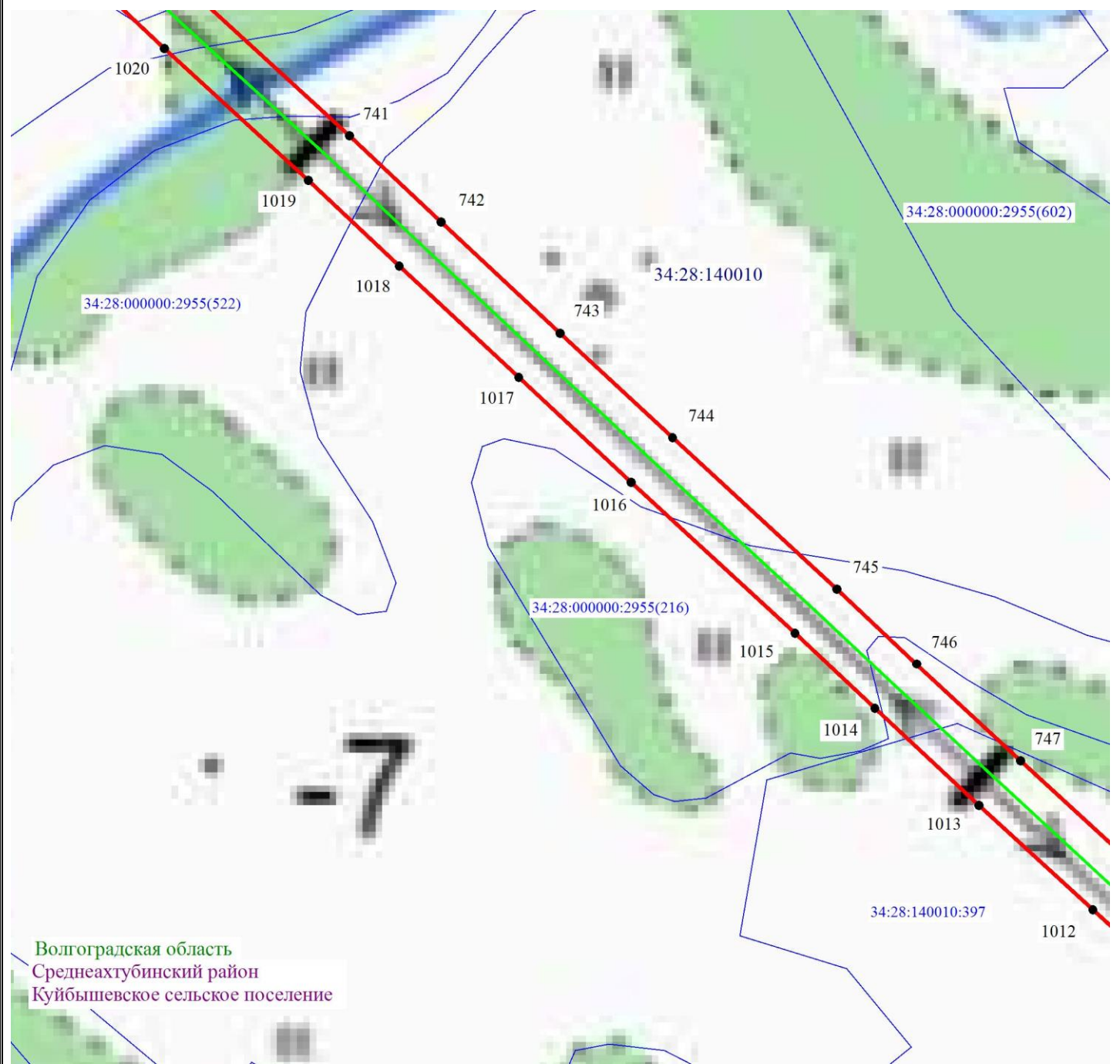
34:18:100014:525 - обозначение номера земельного участка

Волгоградская область - обозначение муниципального образования

Среднеахтубинский район








# Схема расположения границ публичного сервитута



Масштаб 1: 2000

## Используемые условные знаки и обозначения:


-  - обозначение границы кадастрового квартала по сведениям ЕГРН
-  - обозначение границы земельного участка по сведениям ЕГРН
-  - обозначение границы публичного сервитута
-  - обозначение объекта электросетевого хозяйства
-  2 - обозначение характерной точки охранной зоны

**34:00:0000000** – обозначение номера кадастрового квартала

**34:18:100014:525** – обозначение номера земельного участка

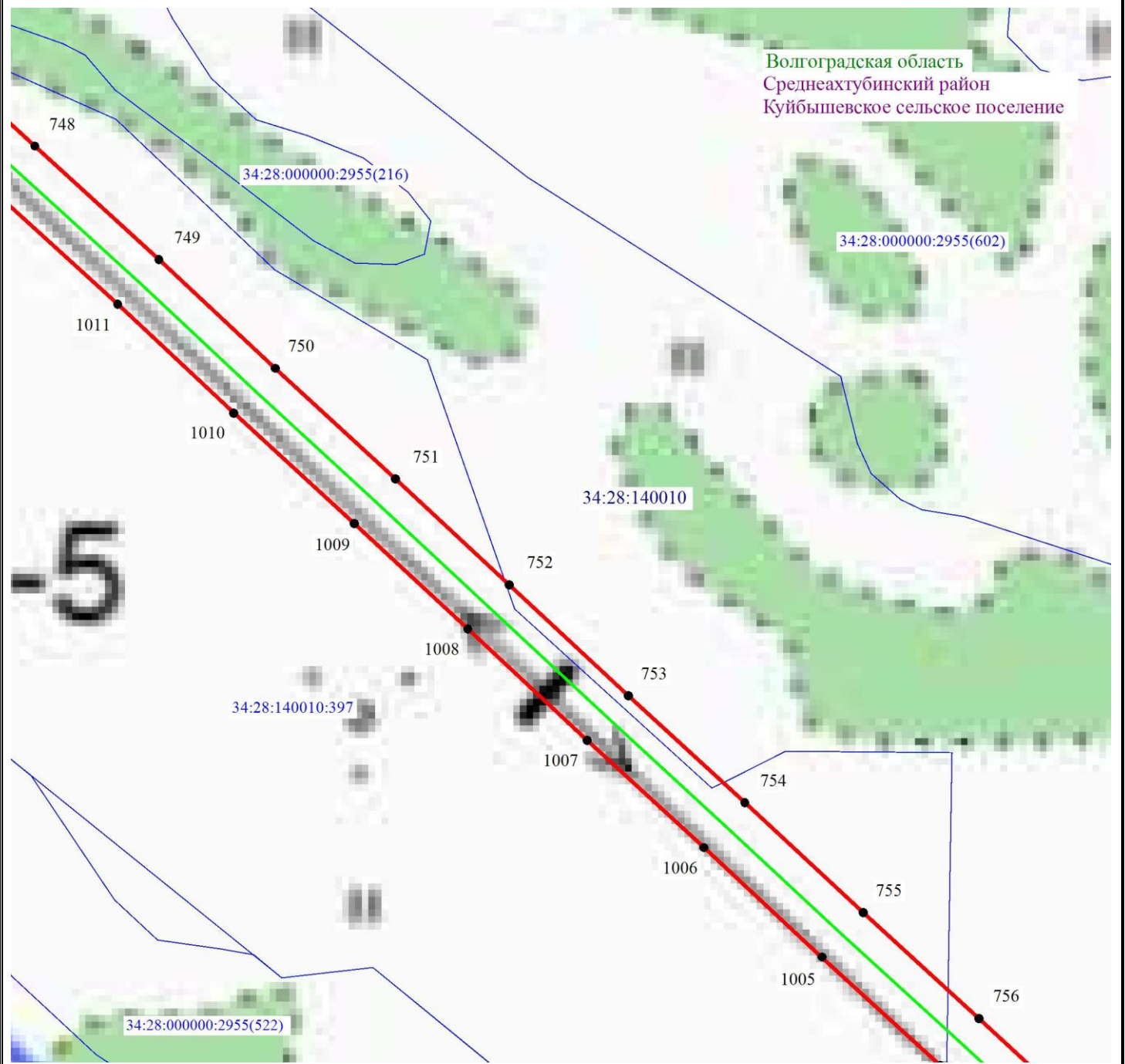
**Волгоградская область** - обозначение муниципального образования

**Среднеакhtubинский район**










# Схема расположения границ публичного сервитута



Масштаб 1: 2000

## Используемые условные знаки и обозначения:

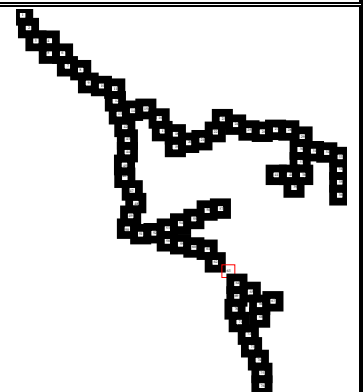
-  - обозначение границы кадастрового квартала по сведениям ЕГРН
-  - обозначение границы земельного участка по сведениям ЕГРН
-  - обозначение границы публичного сервитута
-  - обозначение объекта электросетевого хозяйства
-  2 - обозначение характерной точки охранной зоны

**34:00:0000000** – обозначение номера кадастрового квартала

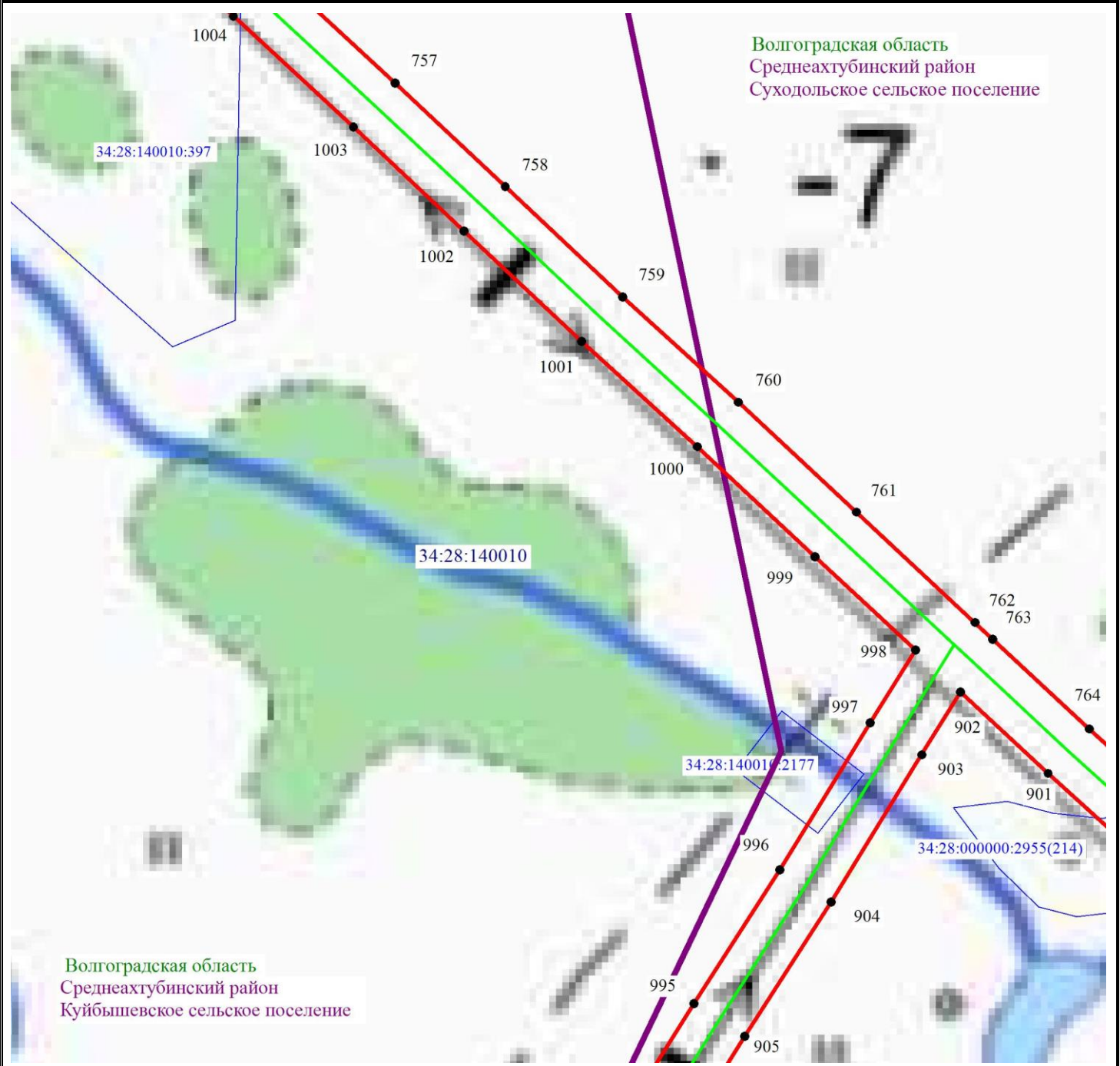
**34:18:100014:525** – обозначение номера земельного участка

**Волгоградская область** - обозначение муниципального образования

**Среднеахтубинский район**




## Схема расположения границ публичного сервитута



Масштаб 1: 2000

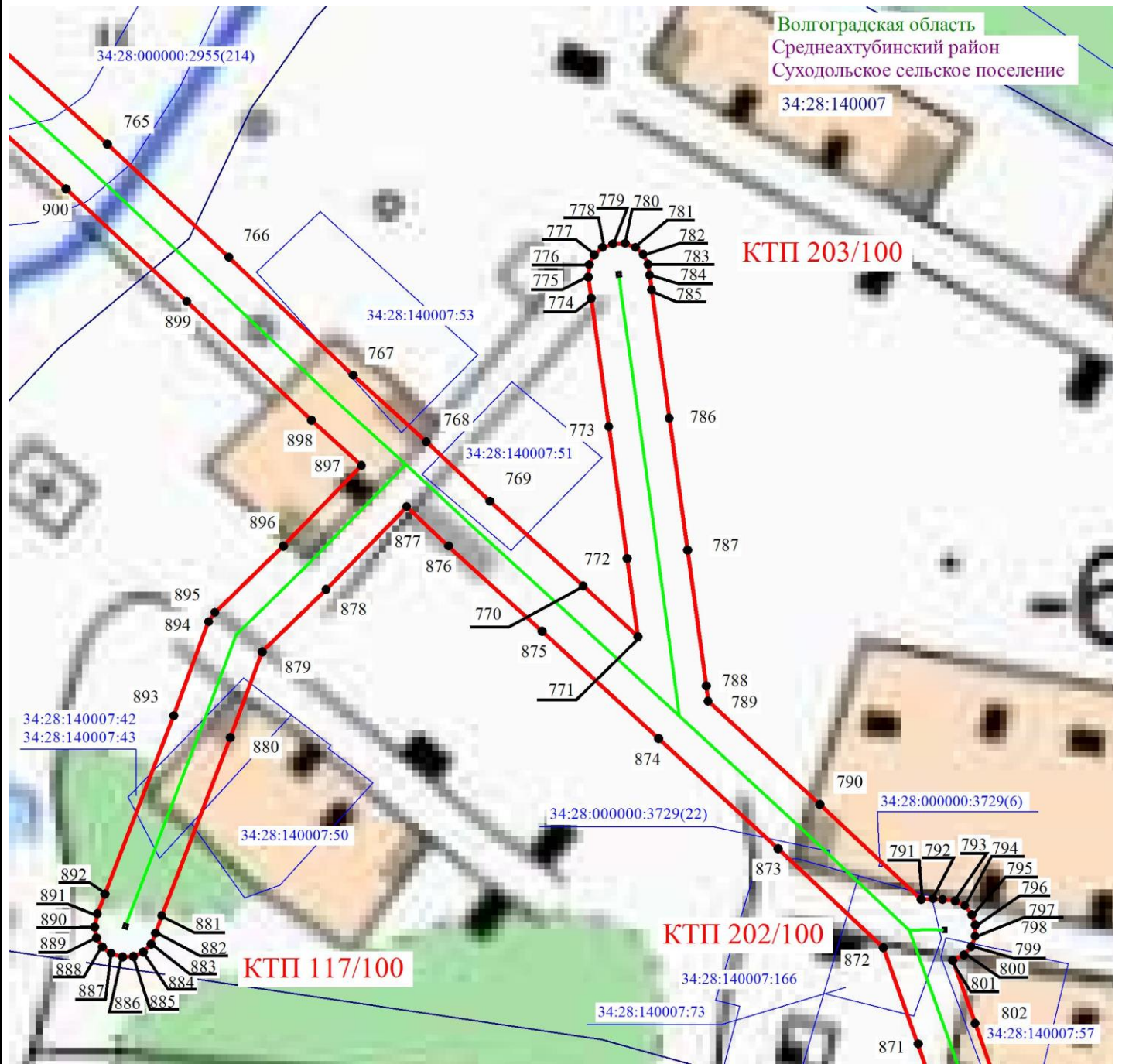
### Используемые условные знаки и обозначения:

- - обозначение границы кадастрового квартала по сведениям ЕГРН
  - - обозначение границы земельного участка по сведениям ЕГРН
  - - обозначение границы публичного сервитута
  - - обозначение объекта электросетевого хозяйства
  - 2 - обозначение характерной точки охранный зоны
- 34:00:0000000 – обозначение номера кадастрового квартала  
34:18:100014:525 – обозначение номера земельного участка  
Волгоградская область - обозначение муниципального образования  
Среднеахтубинский район





**Схема расположения границ публичного сервитута**



Масштаб 1: 2000

**Используемые условные знаки и обозначения:**


- - обозначение границы кадастрового квартала по сведениям ЕГРН
- - обозначение границы земельного участка по сведениям ЕГРН
- - обозначение границы публичного сервитута
- - обозначение объекта электросетевого хозяйства
- 2 - обозначение характерной точки охранной зоны

**34:00:0000000** – обозначение номера кадастрового квартала

**34:18:100014:525** – обозначение номера земельного участка

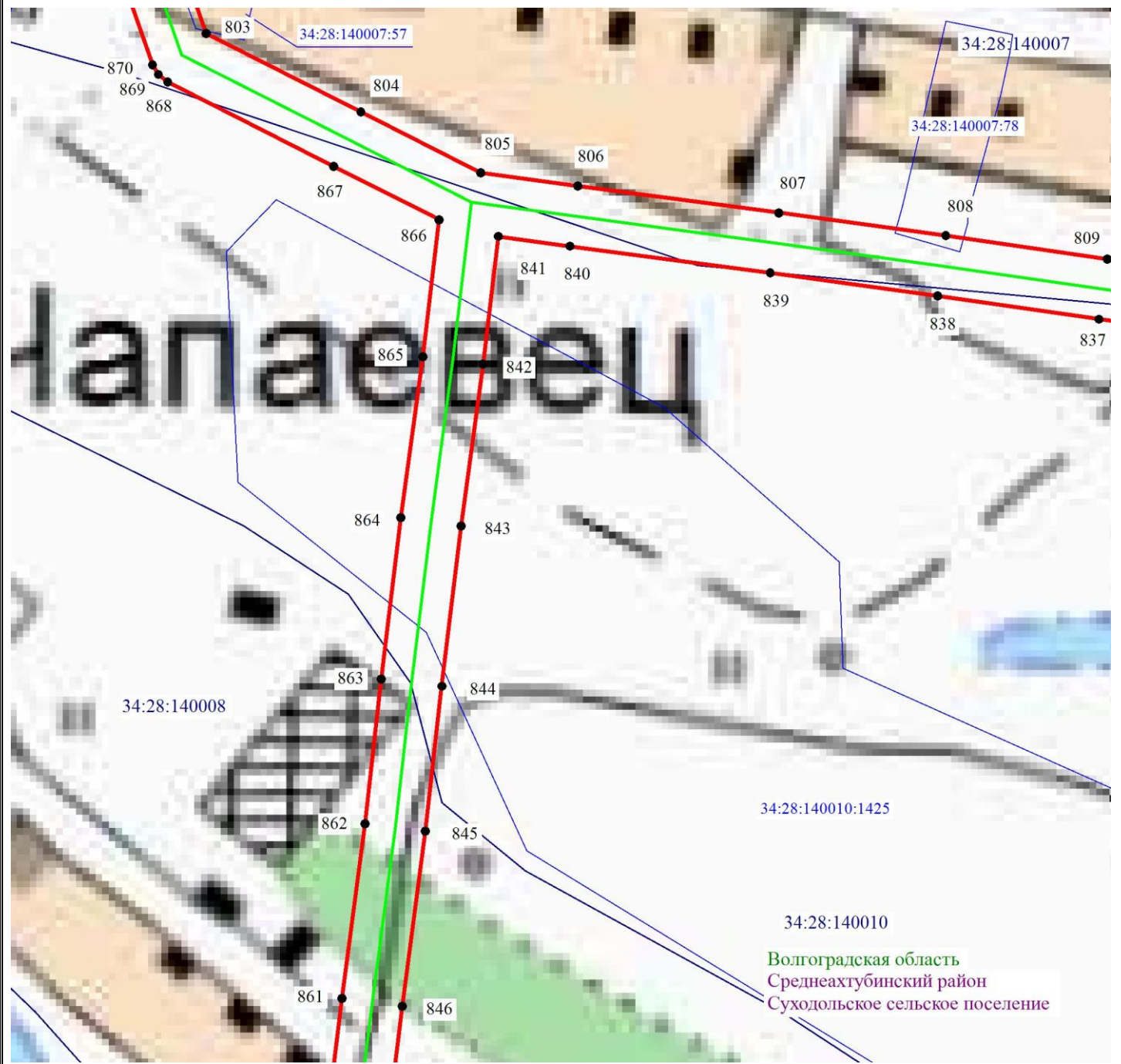
**Волгоградская область** - обозначение муниципального образования

**Среднеахтубинский район**





### Схема расположения границ публичного сервитута



Масштаб 1: 2000

#### Используемые условные знаки и обозначения:


- - обозначение границы кадастрового квартала по сведениям ЕГРН
- - обозначение границы земельного участка по сведениям ЕГРН
- - обозначение границы публичного сервитута
- - обозначение объекта электросетевого хозяйства
- 2 - обозначение характерной точки охранный зоны

**34:00:0000000** – обозначение номера кадастрового квартала

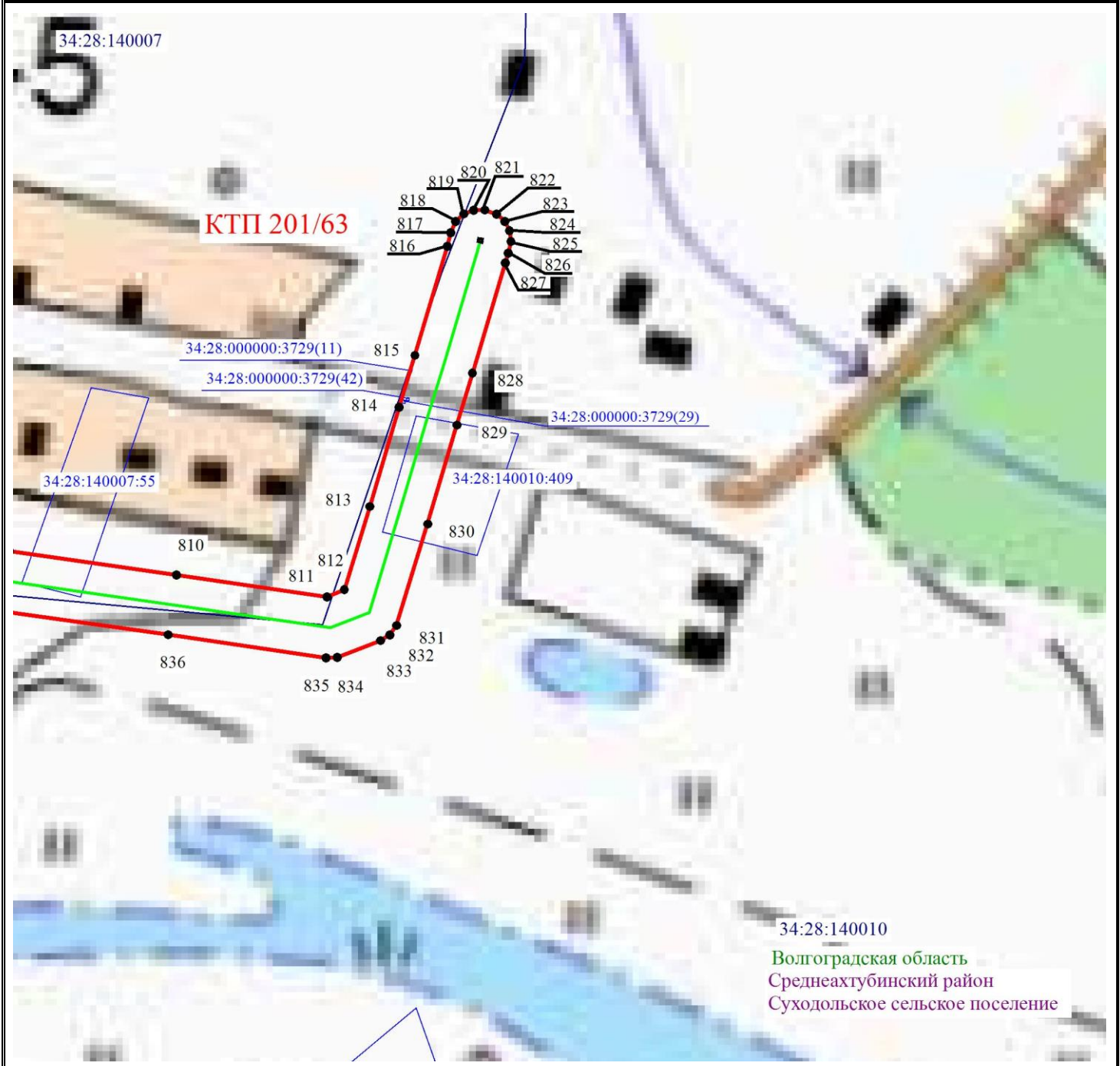
**34:18:100014:525** – обозначение номера земельного участка

**Волгоградская область** - обозначение муниципального образования

**Среднеахтубинский район**



## Схема расположения границ публичного сервитута



Масштаб 1: 2000

**Используемые условные знаки и обозначения:**

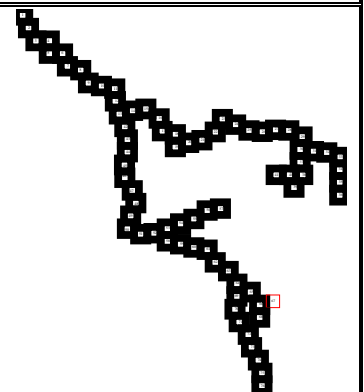
- - обозначение границы кадастрового квартала по сведениям ЕГРН
- - обозначение границы земельного участка по сведениям ЕГРН
- - обозначение границы публичного сервитута
- - обозначение объекта электросетевого хозяйства
- 2 - обозначение характерной точки охранный зоны

**34:00:0000000** – обозначение номера кадастрового квартала

**34:18:100014:525** – обозначение номера земельного участка

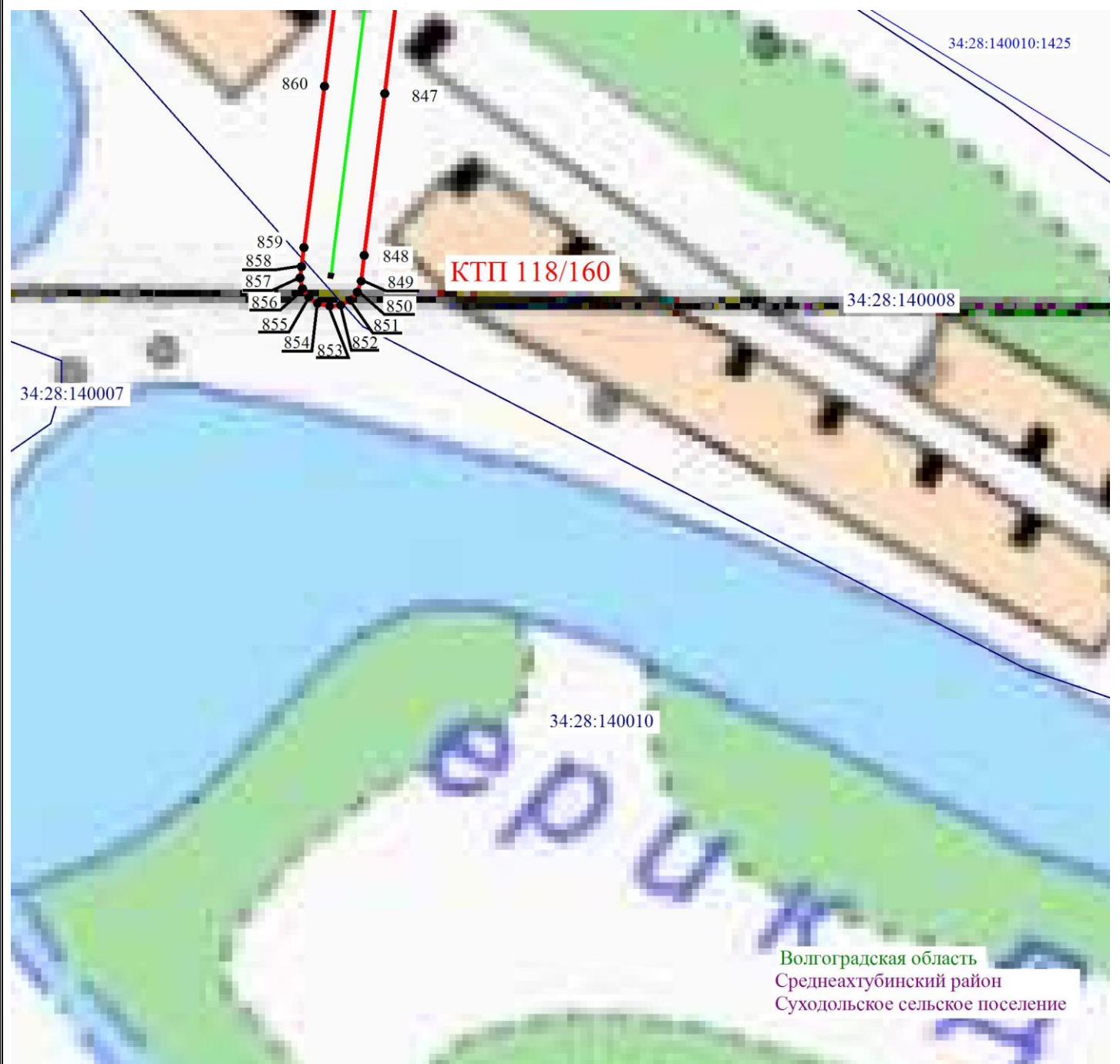
**Волгоградская область** - обозначение муниципального образования

**Среднеахтубинский район**





### Схема расположения границ публичного сервитута



Масштаб 1: 2000

#### Используемые условные знаки и обозначения:

- - обозначение границы кадастрового квартала по сведениям ЕГРН
- - обозначение границы земельного участка по сведениям ЕГРН
- - обозначение границы публичного сервитута
- - обозначение объекта электросетевого хозяйства
- 2 - обозначение характерной точки охранный зоны
- 34:00:0000000** – обозначение номера кадастрового квартала
- 34:18:100014:525** – обозначение номера земельного участка
- Волгоградская область - обозначение муниципального образования
- Среднеахтубинский район


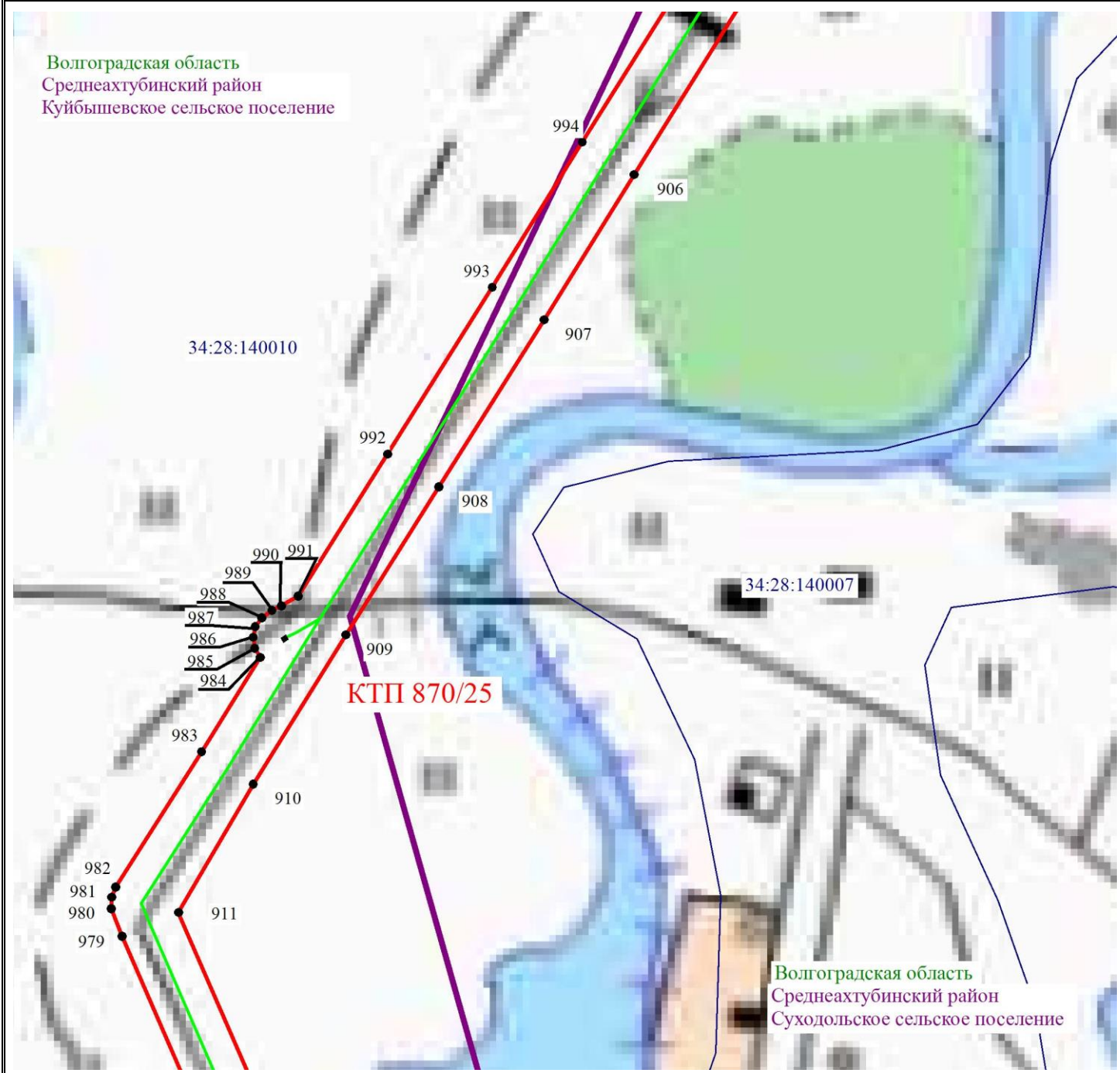




Схема расположения границ публичного сервитута



Масштаб 1: 2000

Используемые условные знаки и обозначения:

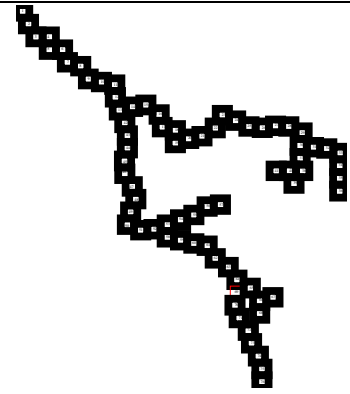
- - обозначение границы кадастрового квартала по сведениям ЕГРН
- - обозначение границы земельного участка по сведениям ЕГРН
- - обозначение границы публичного сервитута
- - обозначение объекта электросетевого хозяйства
- 2 - обозначение характерной точки охранной зоны

34:00:0000000 — обозначение номера кадастрового квартала

34:18:100014:525 — обозначение номера земельного участка

Волгоградская область - обозначение муниципального образования

Среднеахтубинский район








### Схема расположения границ публичного сервитута



Масштаб 1: 2000

#### Используемые условные знаки и обозначения:


-  - обозначение границы кадастрового квартала по сведениям ЕГРН
-  - обозначение границы земельного участка по сведениям ЕГРН
-  - обозначение границы публичного сервитута
-  - обозначение объекта электросетевого хозяйства
-  2 - обозначение характерной точки охранной зоны

**34:00:0000000** – обозначение номера кадастрового квартала

**34:18:100014:525** – обозначение номера земельного участка

**Волгоградская область** - обозначение муниципального образования

**Среднеакhtubинский район**








## Схема расположения границ публичного сервитута



Масштаб 1: 2000

### Используемые условные знаки и обозначения:

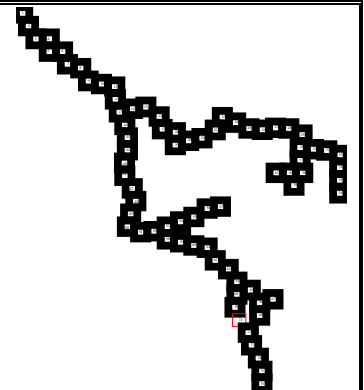
-  - обозначение границы кадастрового квартала по сведениям ЕГРН
-  - обозначение границы земельного участка по сведениям ЕГРН
-  - обозначение границы публичного сервитута
-  - обозначение объекта электросетевого хозяйства
-  - обозначение характерной точки охранной зоны

**34:00:0000000** – обозначение номера кадастрового квартала

**34:18:100014:525** – обозначение номера земельного участка

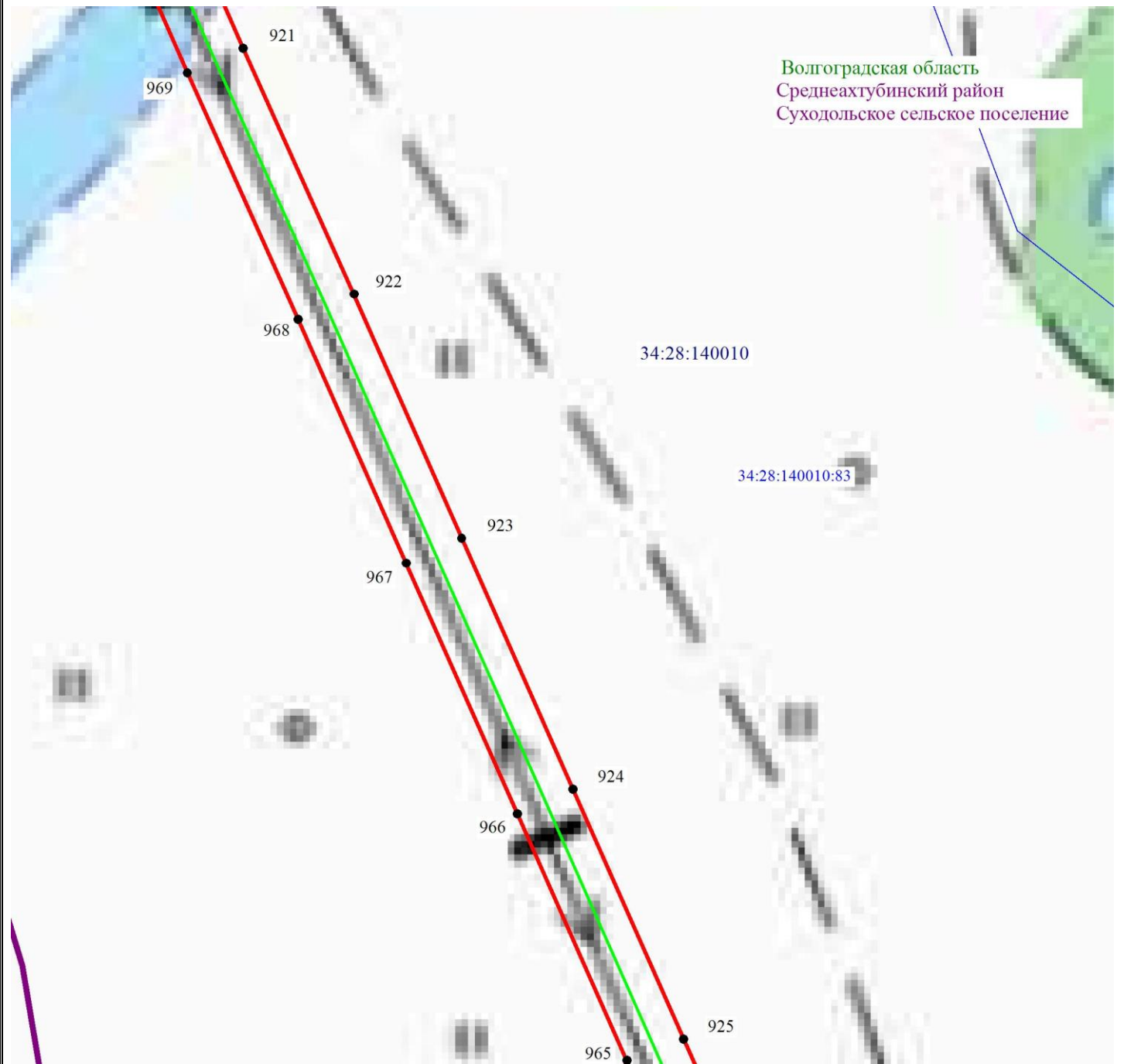
**Волгоградская область** - обозначение муниципального образования

**Среднеахтубинский район**










## Схема расположения границ публичного сервитута



Масштаб 1: 2000

### Используемые условные знаки и обозначения:


-  - обозначение границы кадастрового квартала по сведениям ЕГРН
-  - обозначение границы земельного участка по сведениям ЕГРН
-  - обозначение границы публичного сервитута
-  - обозначение объекта электросетевого хозяйства
-  2 - обозначение характерной точки охранной зоны

**34:00:0000000** – обозначение номера кадастрового квартала

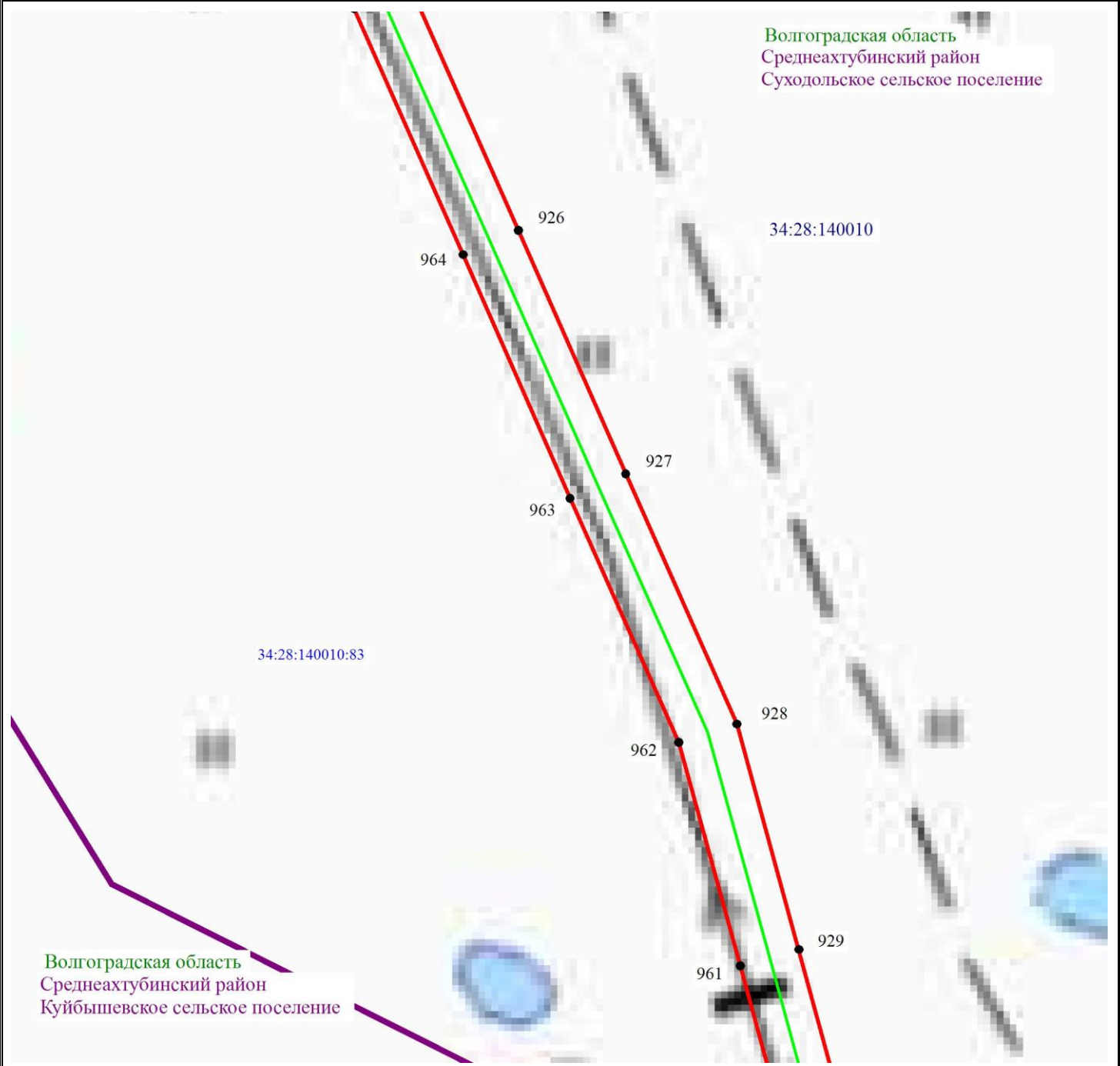
**34:18:100014:525** – обозначение номера земельного участка

**Волгоградская область** - обозначение муниципального образования

**Среднеахтубинский район**








# Схема расположения границ публичного сервитута



Масштаб 1: 2000

## Используемые условные знаки и обозначения:


-  - обозначение границы кадастрового квартала по сведениям ЕГРН
-  - обозначение границы земельного участка по сведениям ЕГРН
-  - обозначение границы публичного сервитута
-  - обозначение объекта электросетевого хозяйства
-  - обозначение характерной точки охранной зоны

**34:00:0000000** – обозначение номера кадастрового квартала

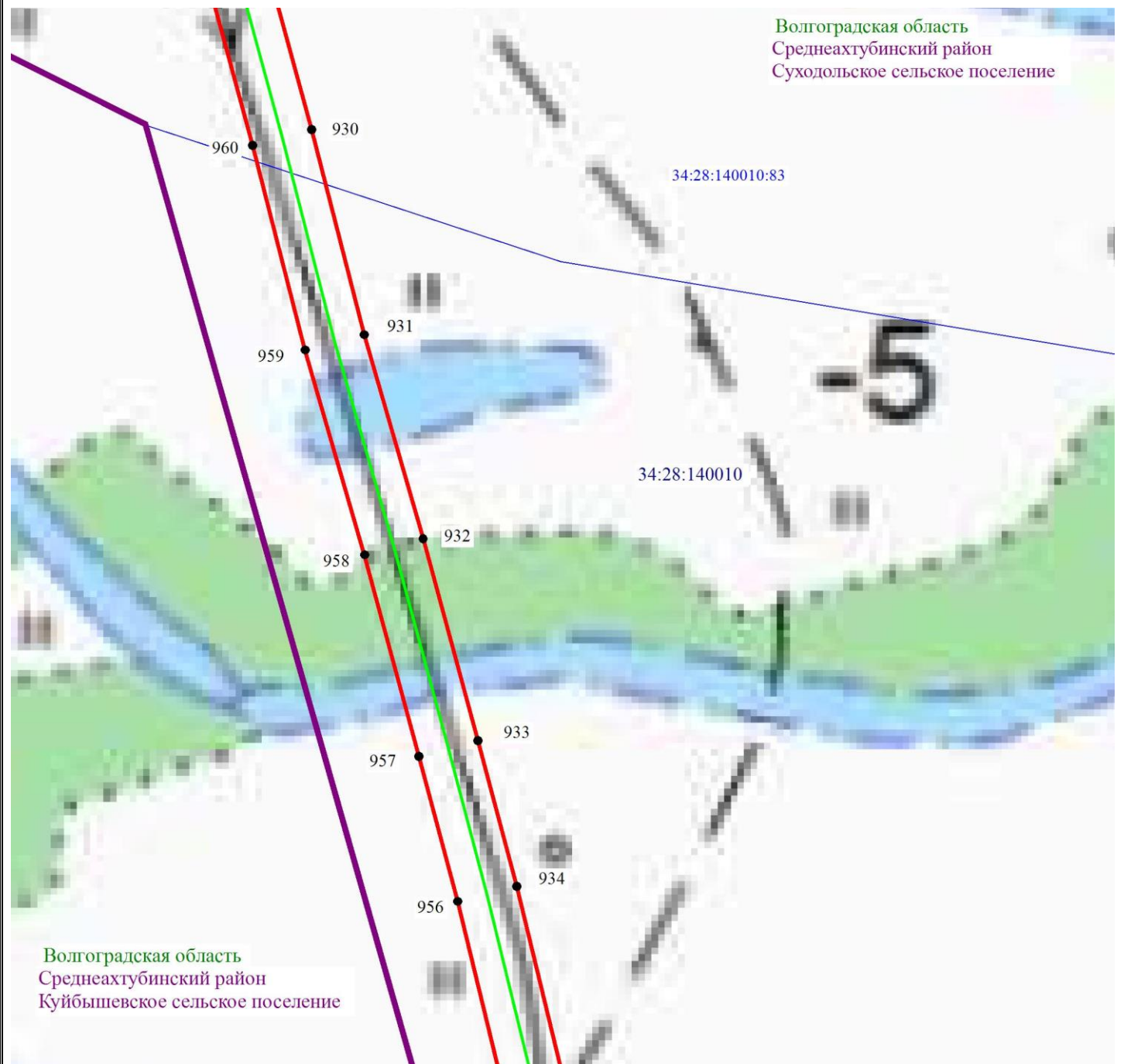
**34:18:100014:525** – обозначение номера земельного участка

Волгоградская область - обозначение муниципального образования

Среднеахтубинский район








# Схема расположения границ публичного сервитута



Масштаб 1: 2000

## Используемые условные знаки и обозначения:

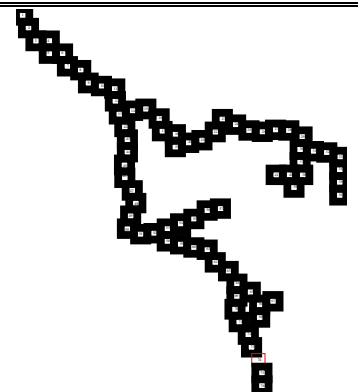
-  - обозначение границы кадастрового квартала по сведениям ЕГРН
-  - обозначение границы земельного участка по сведениям ЕГРН
-  - обозначение границы публичного сервитута
-  - обозначение объекта электросетевого хозяйства
-  2 - обозначение характерной точки охранной зоны

**34:00:0000000** – обозначение номера кадастрового квартала

**34:18:100014:525** – обозначение номера земельного участка

**Волгоградская область** - обозначение муниципального образования

**Среднеакhtubинский район**





## Схема расположения границ публичного сервитута



Масштаб 1: 2000

**Используемые условные знаки и обозначения:**


- - обозначение границы кадастрового квартала по сведениям ЕГРН
- - обозначение границы земельного участка по сведениям ЕГРН
- - обозначение границы публичного сервитута
- - обозначение объекта электросетевого хозяйства
- 2 - обозначение характерной точки охранной зоны

**34:00:0000000** – обозначение номера кадастрового квартала

**34:18:100014:525** – обозначение номера земельного участка

**Волгоградская область** - обозначение муниципального образования

**Среднеахтубинский район**








### Схема расположения границ публичного сервитута



Масштаб 1: 2000

#### Используемые условные знаки и обозначения:

-  - обозначение границы кадастрового квартала по сведениям ЕГРН
-  - обозначение границы земельного участка по сведениям ЕГРН
-  - обозначение границы публичного сервитута
-  - обозначение объекта электросетевого хозяйства
-  - обозначение характерной точки охранной зоны

**34:00:0000000** – обозначение номера кадастрового квартала

**34:18:100014:525** – обозначение номера земельного участка

**Волгоградская область** - обозначение муниципального образования

**Среднеахтубинский район**

